



KLASA: 352-02/23-01/1

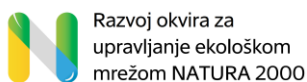
URBROJ: 2109-63-02-23-04

Križovec, 10. ožujka 2023. godine

IZVJEŠĆE

o javnoj raspravi o Prijedlogu Plana upravljanja zaštićenim područjem Bedekovićeve grabe i područjima ekološke mreže Međimurje i Donje Međimurje (PU 062) za razdoblje od 2023. do 2032. godine

Križovec, 10. ožujka 2023.



Razvoj okvira za upravljanje ekološkom mrežom NATURA 2000



NATURA 2000



EUROPSKI STRUKTURNI I INVESTICIJSKI FONDOVI



Operativni program KONKURENTNOST I KOHEZIJA



Europska unija
Zajedno do fondova EU

Projekt „Razvoj okvira za upravljanje ekološkom mrežom Natura 2000“ financiran je iz Europskog kohezijskog fonda kroz Operativni program Konkurentnost i kohezija.

Sadržaj

1. OPĆE INFORMACIJE	2
1.1. Podaci po predmetu javne rasprave	2
1.2. Podaci o javnom uvidu i javnom izlaganju	3
2. OČITOVANJA, PRIJEDLOZI, PRIMJEDBE NA PRIJEDLOG PLANA UPRAVLJANJA	4
3. PRILOZI	5
3.1. Preslika Odluke o upućivanju Prijedloga Plana upravljanja zaštićenim područjem Bedekovićeve grabe i područjima ekološke mreže Međimurje i Donje Međimurje (PU 062) na javnu raspravu	5
3.2. Preslika Obavijesti o provođenju javne rasprave Prijedloga Plana upravljanja zaštićenim područjem Bedekovićeve grabe i područjima ekološke mreže Međimurje i Donje Međimurje (PU 062) na službenoj internet stranici Međimurske prirode – Javne ustanove za zaštitu prirode te u dnevnom tisku regionalnog izdanja novina Večernji list	7
3.3. Preslika Zapisnika s javnog izlaganja o Prijedlogu Plana upravljanja	12

1. OPĆE INFORMACIJE

Temeljem čl. 138. st. 6. Zakona o zaštiti prirode (Narodne novine broj 80/13, 15/18, 14/19 i 127/19) i članka 13. Statuta Međimurske prirode – Javne ustanove za zaštitu prirode (Službeni glasnik Međimurske županije br. 11/2022), a u svezi članka 16. stavak 1. i 3. te članka 18., 19., 20. i 21. Uredbe o informiranju i sudjelovanju javnosti i zainteresirane javnosti u pitanjima zaštite okoliša (Narodne novine broj 64/08), Upravno vijeće Međimurske prirode – Javne ustanove za zaštitu prirode na 2. sjednici dana 24. siječnja 2023. godine donijelo je Odluku o upućivanju Prijedloga Plana upravljanja zaštićenim područjem Bedekovićeve grabe i područjima ekološke mreže Međimurje i Donje Međimurje (PU 062) na javnu raspravu (Prilog 3.1).

1.1. Podaci po predmetu javne rasprave

Plan upravljanja zaštićenim područjem Bedekovićeve grabe i područjima ekološke mreže Međimurje i Donje Međimurje (PU 062) izrađen je u okviru projekta „Razvoj okvira za upravljanje ekološkom mrežom Natura 2000“ financiranog iz Europskog kohezijskog fonda kroz Operativni program Konkurentnost i kohezija. Stručna podrška izradi Plana upravljanja osigurana je kroz ugovor „805/02-19/15JN: Usluga izrade planova upravljanja područjima ekološke mreže Natura 2000 i zaštićenim područjima - Grupa 1: izrada planova upravljanja iz skupine 1“.

Naručitelj usluge: Ministarstvo gospodarstva i održivog razvoja

Izvršitelj: Particip GmbH

Jedinica za provedbu projekta: WYG savjetovanje d.o.o.

Nositelj izrade Plana upravljanja: Međimurska priroda – Javna ustanova za zaštitu prirode

Prema Smjernicama za planiranje upravljanja zaštićenim područjima i/ili područjima ekološke mreže (Verzija 1.1. UNDP, 2020), Ministarstva gospodarstva i održivog razvoja, a sukladno odredbama Zakona o zaštiti okoliša (NN 80/14) i Uredbe o informiranju i sudjelovanju javnosti i zainteresirane javnosti u pitanjima zaštite okoliša (NN 64/08) na službenoj stranici Javne ustanove objavljena je Obavijest o provođenju javne rasprave Prijedloga Plana upravljanja zaštićenim područjem Bedekovićeve grabe i područjima ekološke mreže Međimurje i Donje Međimurje kojom je javnost i zainteresirana javnost informirana o vremenskom trajanju javne rasprave, načinu sudjelovanja javnosti s prijedlozima, mišljenjima i primjedbama, javnom uvidu u prijedlog Plana upravljanja te terminu održavanja Javnog izlaganja (Prilog 3.2).

1.2. Podaci o javnom uvidu i javnom izlaganju

Tijekom javne rasprave, javnosti i zainteresiranoj javnosti je omogućen uvid u Prijedlog plana upravljanja i to na službenoj internet stranici Javne ustanove i u prostorijama Javne ustanove na adresi Trg međimurske prirode 1, Križovec, 40315 Mursko Središće i to radnim danom od 10 do 13 sati.

Javno izlaganje u sklopu javne rasprave o Prijedlogu Plana upravljanja, održano je 16. veljače 2023. godine u prostoru Međimurske prirode – Javne ustanove za zaštitu prirode (Trg međimurske prirode 1, Križovec, 40315 Mursko Središće) s početkom u 11:00 sati. O javnom izlaganju sastavljen je Zapisnik (Prilog 3.3). Sastavni dio Zapisnika je i evidencija prisutnih na javnom izlaganju.

2. OČITOVANJA, PRIJEDLOZI, PRIMJEDBE NA PRIJEDLOG PLANA UPRAVLJANJA

U roku označenom u objavi javne rasprave na Prijedlog Plana upravljanja zaprimljeno je jedno očitovanje, prijedlog ili primjedba od strane pravnih tijela, navedenih abecednim redom:

- Međimurska priroda – Javna ustanova za zaštitu prirode

U istom roku nije zaprimljeno niti jedno očitovanje, prijedlog ili primjedba od strane drugih pravnih tijela ili građana.

Sažetak zaprimljenog prijedloga s odgovorima nalazi se u nastavku:

Redni broj	Podnositelj	Očitovanje, prijedlog ili primjedba	Odgovor
JR-1	Međimurska priroda – Javna ustanova za zaštitu prirode	Potrebno je promijeniti godinu provedbe u aktivnosti B11 "Ograničiti ulazak motornim vozilima na ZP Bedekovićeve grabe.", odnosno da se iz 2024. i 2025. promijeni na 2023. s obzirom da je Općina već počela s navedenom aktivnošću te da se Općina Sveti Juraj na Bregu stavi među suradnike u navedenu aktivnost.	Prihvaća se.

3. PRILOZI

3.1. Preslika Odluke o upućivanju Prijedloga Plana upravljanja zaštićenim područjem Bedekovićeve grabe i područjima ekološke mreže Međimurje i Donje Međimurje (PU 062) na javnu raspravu

KLASA: 007-04/23-01/1
URBROJ: 2109-63-04-23-03
Križovec, 24. siječnja 2023.



MEĐIMURSKA PRIRODA
Javna ustanova za zaštitu prirode

Trg međimurske prirode 1
Križovec, 40315 Mursko Središće
OIB: 35686623551

UPRAVNO VIJEĆE

Temeljem čl. 138. st. 6. Zakona o zaštiti prirode (*Narodne novine broj 80/13, 15/18, 14/19 i 127/19*) i članka 13. Statuta Međimurske prirode – Javne ustanove za zaštitu prirode (*Službeni glasnik Međimurske županije br. 11/2022*), a u svezi članka 16. stavak 1. i 3. te članka 18., 19., 20. i 21. Uredbe o informiranju i sudjelovanju javnosti i zainteresirane javnosti u pitanjima zaštite okoliša (*Narodne novine broj 64/08*), Upravno vijeće Međimurske prirode – Javne ustanove za zaštitu prirode na 2. sjednici dana 24. siječnja 2023. godine donosi

ODLUKU O UPUĆIVANJU PRIJEDLOGA PLANA UPRAVLJANJA ZAŠTIĆENIM PODRUČJEM BEDEKOVIĆEVE GRABE I PODRUČJIMA EKOLOŠKE MREŽE MEĐIMURJE I DONJE MEĐIMURJE NA JAVNU RASPRAVU

Članak 1.

Ovom Odlukom omogućuje se sudjelovanje javnosti i zainteresirane javnosti u postupku izrade Plana upravljanja zaštićenim područjem Bedekovićeve grabe i područjima ekološke mreže Međimurje i Donje Međimurje.

Članak 2.

Prijedlog Plana upravljanja iz čl. 1. upućuje se na javnu raspravu koja uključuje objavu na internetskim stranicama i u dnevnom tisku regionalnog izdanja novina *Večernji list*, javni uvid i javno izlaganje.

Članak 3.

Javnu raspravu iz čl. 2. koordinira i provodi Međimurska priroda – Javna ustanova za zaštitu prirode (u daljnjem tekstu: Međimurska priroda).

U svrhu provedbe javne rasprave Međimurska priroda daje Obavijest o provođenju javne rasprave na svojoj službenoj internet stranici najkasnije 8 (osam) dana prije početka javne rasprave i u dnevnom tisku regionalnog izdanja novina *Večernji list*.

Obavijest o provođenju javne rasprave će sadržavati:

- naznaku predmeta javne rasprave,
- datum početka i datum završetka javne rasprave,
- mjesto i vrijeme obavljanja javnog uvida,
- mjesto i vrijeme održavanja javnog izlaganja,
- rok u kojem će javnost Međimurskoj prirodi moći dostaviti svoja mišljenja, prijedloge i primjedbe na predmet javne rasprave.

1

Članak 4.

Javna rasprava će započeti dana **7. veljače 2023. godine** i trajat će do dana **9. ožujka 2023. godine**.

Članak 5.

Tijekom javne rasprave, javnosti i zainteresiranoj javnosti bit će omogućen **uvid** u Prijedlog Plana upravljanja zaštićenim područjem Bedekovićeve grabe i područjima ekološke mreže Međimurje i Donje Međimurje:

- a) na službenoj internet stranici Međimurske prirode
- b) u prostorijama Međimurske prirode na adresi: Trg međimurske prirode 1, Križovec – 40315 Mursko Središće, radnim danom od 10 do 13 sati.

Članak 6.

Javno izlaganje Prijedloga Plana upravljanja zaštićenim područjem Bedekovićeve grabe i područjima ekološke mreže Međimurje i Donje Međimurje održat će se dana **16. veljače 2023. godine s početkom u 11.00 sati** u prostorijama Međimurske prirode na adresi: **Trg međimurske prirode 1, Križovec – 40315 Mursko Središće**.

Tijekom javnog izlaganja nazočna javnost i zainteresirana javnost može postavljati pitanja o Prijedlogu Plana upravljanja na koja usmeno ili u pisanom obliku odgovaraju predstavnici izrađivača Plana upravljanja zaštićenim područjem Bedekovićeve grabe i područjima ekološke mreže Međimurje i Donje Međimurje.

Članak 7.

Prijedlozi, mišljenja i primjedbe javnosti na Prijedlog Plana upravljanja zaštićenim područjem Bedekovićeve grabe i područjima ekološke mreže Međimurje i Donje Međimurje moći će se:

- a) upisati u knjigu primjedbi koja će biti izložena na mjestu javnog uvida,
- b) davati u zapisnik za vrijeme javnog izlaganja,
- c) dostaviti zaključno s posljednjim danom javne rasprave u pisanom obliku s naznakom „Očitovanje na Prijedlog Plana upravljanja“
 - a. elektronskom poštom na adresu: pisarnica@medjimurska-priroda.info
 - b. na adresu Međimurske prirode: Trg međimurske prirode 1, Križovec - 40315 Mursko Središće

Svi prijedlozi, mišljenja i primjedbe koji ne budu dostavljeni u roku i nisu čitko napisani, neće se uzeti u razmatranje.

Članak 8.

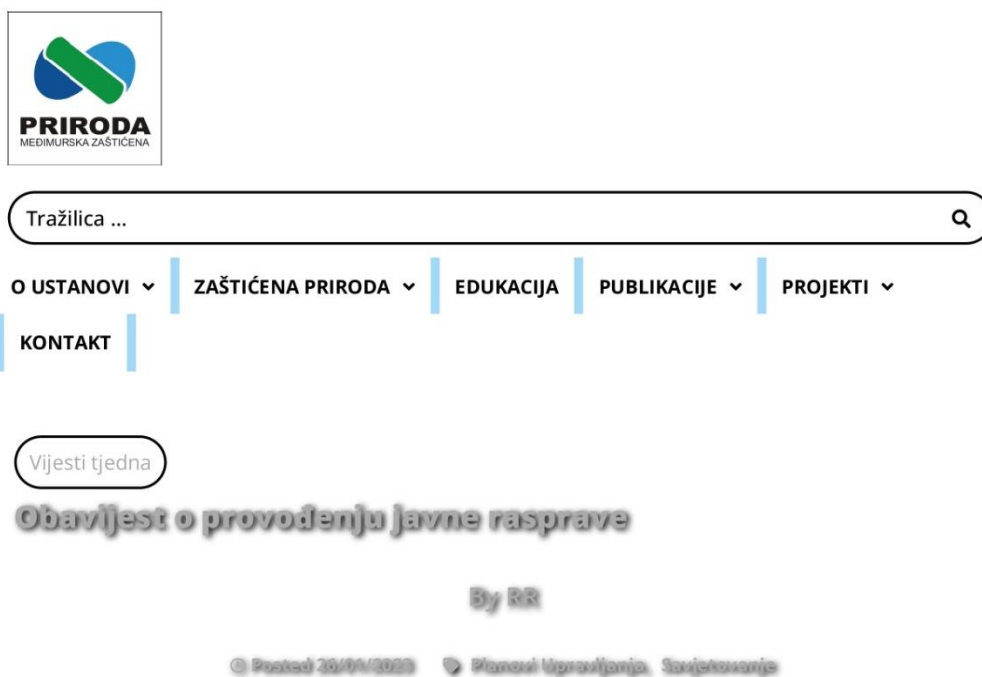
Ova Odluka stupa na snagu danom donošenja i bit će objavljena na službenoj internet stranici Međimurske prirode.



Dunja Franjić - Bubek, dipl. ing.

predsjednica Upravnog vijeća

3.2. Preslika Obavijesti o provođenju javne rasprave Prijedloga Plana upravljanja zaštićenim područjem Bedekovićeve grabe i područjima ekološke mreže Međimurje i Donje Međimurje (PU 062) na službenoj internet stranici Međimurske prirode – Javne ustanove za zaštitu prirode te u dnevnom tisku regionalnog izdanja novina Večernji list



Temeljem čl. 56.a i 138. st. 6. Zakona o zaštiti prirode (*Narodne novine 80/13, 15/18, 14/19 i 127/19*), članka 16. – 22. Uredbe o informiranju i sudjelovanju javnosti i zainteresirane javnosti u pitanjima zaštite okoliša (*Narodne novine 64/08*) te Odluke upravnog vijeća Međimurske prirode – Javne ustanove za zaštitu prirode o upućivanju Prijedloga Plana upravljanja zaštićenim područjem Bedekovićeve grabe i područjima ekološke mreže Međimurje i Donje Međimurje na javnu raspravu (KLASA: 007-04/23-01/1, URBROJ: 2109-63-04-23-03) ravnatelj Međimurske prirode – Javne ustanove za zaštitu prirode donosi

OBAVIJEST O PROVOĐENJU JAVNE RASPRAVE

Prijedloga Plana upravljanja zaštićenim područjem Bedekovićeve grabe i područjima ekološke mreže Međimurje i Donje Međimurje

Javna rasprava će započeti dana **7. veljače 2023. godine** i trajat će do dana **9. ožujka 2023. godine**.

Tijekom javne rasprave, javnosti i zainteresiranoj javnosti je omogućen **uvid** u Prijedlog Plana upravljanja zaštićenim područjem Bedekovićeve grabe i područjima ekološke mreže Međimurje i Donje Međimurje i to:

1. na službenoj Internet stranici Međimurske prirode,

2. u prostorijama Međimurske prirode, na adresi: **Trg međimurske prirode 1, Križovec – 40315 Mursko Središće**, radnim danom od **10 do 13 sati**.

Javno izlaganje o Prijedlogu Plana upravljanja održati će se **16. veljače 2023.** godine s početkom u **11.00 sati**, u prostorijama Međimurske prirode, na adresi:

Trg međimurske prirode 1, Križovec – 40315 Mursko Središće.

Svi zainteresirani koje žele sudjelovati na javnom izlaganju mogu se prijaviti na adresu elektroničke pošte: pisarnica@medjimurska-priroda.info, najkasnije do ponedjeljka, dana 13. veljače 2023. godine.

Prijedlozi, mišljenja i primjedbe javnosti na Prijedlog Plana upravljanja moći će se:

1. upisati u knjigu primjedbi koja će biti izložena na mjestu javnog uvida,
2. davati u zapisnik za vrijeme javnog izlaganja,
3. dostaviti zaključno s posljednjim danom javne rasprave u pisanom obliku s naznakom „Očitovanje na prijedlog Plana upravljanja“
 1. elektroničkom poštom na adresu: pisarnica@medjimurska-priroda.info
 2. na adresu Međimurske prirode: Trg međimurske prirode 1, Križovec – 40315 Mursko Središće

Svi prijedlozi, mišljenja i primjedbe koji ne budu dostavljeni u roku i čitko napisani, potpisani imenom i prezimenom fizičke osobe, odnosno nazivom pravne osobe s adresom podnositelja prijedloga ili primjedbe, neće se uzeti u obzir u pripremi Izvješća o javnoj raspravi.


Ova Obavijest objavit će se na internet stranici Međimurske prirode: <https://www.medjimurska-priroda.info/> i dnevnom tisku regionalnog izdanja novina *Večernji list*.

mr. sc. Siniša Golub

ravnatelj

Download

KLASA: 007-04/23-01/1
URBROJ: 2109-63-04-23-03
Križovec, 24. siječnja 2023.



PRIRODA
MEDIMURSKA ZAŠTICENA

MEDIMURS
javna ustanova
Trg međimur
Križovec, 40
OIB: 356866

UPRAVNO VIJEĆE

Temeljem čl. 138. st. 6. Zakona o zaštiti prirode (*Narodne novine broj 127/19*) i članka 13. Statuta Međimurske prirode – Javne ustanove (*Službeni glasnik Međimurske županije br. 11/2022*), a u svezi članka članka 18., 19., 20. i 21. Uredbe o informiranju i sudjelovanju javnosti u pitanjima zaštite okoliša (*Narodne novine broj 64/08*), Uprave prirode – Javne ustanove za zaštitu prirode na 2. sjednici dana 24. donosi

ODLUKU
O UPUĆIVANJU PRIJEDLOGA PLANA UPRAVLJANJA
PODRUČJEM BEDEKOVIĆEVE GRABE I PODRUČJIMA EKOSKOPNE
MREŽE MEDIMURJE I DONJE MEDIMURJE NA JAVNU RASPRAVU

Članak 1.
Ovom Odlukom omogućuje se sudjelovanje javnosti i zainteresirane

Odluka-o-upucivanju-Prijedloga-Plana-upravljanja-zasticenim-podrucjem-Bedekoviceve-grabe-i-podrucjima-ekoloske-mreze-Medimurje-i-Donje-Medimurje-na-javnu-raspravu

Download



Prijedlog-Plana-upravljanja-zasticenim-podrucjem-Bedekoviceve-grabe-i-podrucjima-ekoloske-mreze-Medimurje-i-Donje-Medimurje

[Download](#)

KLASA: 352-02/23-01/1
URBROJ: 2109-63-01-23-01
Križovec, 25. siječnja 2023.



MEDIMURSKA PRIRODA
javna ustanova za zaštitu prirode
Trg medimurske prirode 1
Križovec, 40315 Mursko Središće
OIB: 35686623551

Temeljem čl. 56.a i 138. st. 6. Zakona o zaštiti prirode (Narodne novine 80/13, 15/18, 14/19 i 127/19), članka 16. – 22. Uredbe o informiranju i sudjelovanju javnosti i zainteresirane javnosti u pitanjima zaštite okoliša (Narodne novine 64/08) te Odluke upravnog vijeća Medimurske prirode – Javne ustanove za zaštitu prirode o upućivanju Prijedloga Plana upravljanja zaštićenim područjem Bedekovićeve grabe i područjima ekološke mreže Medimurje i Donje Medimurje na javnu raspravu (KLASA: 007-04/23-01/1, URBROJ: 2109-63-04-23-03) ravnatelj Medimurske prirode – Javne ustanove za zaštitu prirode donosi

OBAVIJEST O PROVOĐENJU JAVNE RASPRAVE

Prijedloga Plana upravljanja zaštićenim područjem Bedekovićeve grabe i područjima ekološke mreže Medimurje i Donje Medimurje

Javna rasprava će započeti dana **7. veljače 2023. godine** i trajat će do dana **9. ožujka 2023. godine**. Tijekom javne rasprave, javnosti i zainteresiranoj javnosti je omogućen **uvid** u Prijedlog Plana upravljanja zaštićenim područjem Bedekovićeve grabe i područjima ekološke mreže Medimurje i Donje Medimurje i to:

1. na službenoj Internet stranici Medimurske prirode,
2. u prostorijama Medimurske prirode, na adresi: **Trg medimurske prirode 1, Križovec - 40315 Mursko Središće**, radnim danom od **10 do 13 sati**.

Javno izlaganje o Prijedlogu plana upravljanja održati će se **16. veljače 2023.** godine s početkom u **11.00 sati**, u prostorijama Medimurske prirode, na adresi:
Trg medimurske prirode 1, Križovec - 40315 Mursko Središće.

Svi zainteresirani koje žele sudjelovati na javnom izlaganju mogu se prijaviti na adresu elektroničke pošte: pisarnica@medimurska-priroda.info, najkasnije do ponedjeljka, dana 13. veljače 2023. godine.

Prijedlozi, mišljenja i primjedbe javnosti na Prijedlog Plana upravljanja moći će se:

- a) upisati u knjigu primjedbi koja će biti izložena na mjestu javnog uvida,
- b) davati u zapisnik za vrijeme javnog izlaganja,
- c) dostaviti zaključno s posljednjim danom javne rasprave u pisanom obliku s naznakom „Očitovanje na prijedlog Plana upravljanja“
 - a. elektroničkom poštom na adresu: pisarnica@medimurska-priroda.info
 - b. na adresu Medimurske prirode: Trg medimurske prirode 1, Križovec - 40315 Mursko Središće

Svi prijedlozi, mišljenja i primjedbe koji ne budu dostavljeni u roku i čitko napisani, potpisani imenom i prezimenom fizičke osobe, odnosno nazivom pravne osobe s adresom podnositelja prijedloga ili primjedbe, neće se uzeti u obzir u pripremi Izvješća o javnoj raspravi.

Ova Obavijest objavit će se na internet stranici Medimurske prirode: <https://www.medimurska-priroda.info/> i dnevnom tisku regionalnog izdanja novina Večernji list.

mr. sc. Siniša Golub
ravnatelj

3.3.Preslika Zapisnika s javnog izlaganja o Prijedlogu Plana upravljanja



Razvoj okvira za
upravljanje ekološkom
mrežom NATURA 2000



KLASA: 352-02/23-01/1
URBROJ: 2109-63-01-23-03
Križovec, 16. veljače 2023. godine

ZAPISNIK

S javnog izlaganja o Prijedlogu Plana upravljanja zaštićenim područjem Bedekovićeve grabe i područjima ekološke mreže Međimurje i Donje Međimurje (PU 062) za razdoblje od 2023. do 2032. godine

Javno izlaganje održano je 16. veljače 2023. godine u prostoru Međimurske prirode – Javne ustanove za zaštitu prirode (Trg međimurske prirode 1, Križovec, 40315 Mursko Središće) s početkom u 11:00 sati.

Na Javnom izlaganju prisustvovalo je 27 sudionika (Tablica 1., Prilog 1.):

Tablica 1. Popis dionika prisutnih na javnom izlaganju o Prijedlogu Plana upravljanja zaštićenim područjem Bedekovićeve grabe i područjima ekološke mreže Međimurje i Donje Međimurje (PU 062)

Institucija/Organizacija	Ime i prezime
Međimurska priroda - Javna ustanova za zaštitu prirode	Siniša Golub
Međimurska priroda - Javna ustanova za zaštitu prirode	Mihaela Mesarić
Međimurska priroda - Javna ustanova za zaštitu prirode	Monika Cindrić
Međimurska priroda - Javna ustanova za zaštitu prirode	Zoran Šardi
Međimurska priroda - Javna ustanova za zaštitu prirode	Antonio Krušelj
Međimurska priroda - Javna ustanova za zaštitu prirode	Ivana Rojko
Međimurska priroda - Javna ustanova za zaštitu prirode	Sara Srša
Međimurska priroda - Javna ustanova za zaštitu prirode	Robert Radović
Međimurska priroda - Javna ustanova za zaštitu prirode	Suzana Jambrošić
Particip GmbH	Ognjen Škunca
Particip GmbH	Vesna Vukadin
Particip GmbH	Biljana Opačić



Europska unija
Zajedno do boljšeg EU



EUROPSKI STRUKTURNI
I INVESTICIJSKI FONDOVI



Operativni program
KONKURENTNOST
I KOHEZIJA

Institucija/Organizacija	Ime i prezime
Particip GmbH	Ivana Horvat
Hrvatske vode, VGI Čakovec	Tomica Varović
Općina Vratišinec	Mihael Grbavec
Općina Sveti Juraj na Bregu	Anđelko Nagrajsalović
Općina Sveti Juraj na Bregu	Kristijan Matoša
Javna ustanova za razvoj Međimurske županije REDEA	Ivana Hajdinjak
Javna ustanova za razvoj Međimurske županije REDEA	Maja Golubić
PP Međimurska, PP Mursko Središće	Miljenko Vrbanc
PP Međimurska, PP Mursko Središće	Tihomir Trupković
Zavod za prostorno uređenje Međimurske županije	Goran Erent
Zavod za prostorno uređenje Međimurske županije	Marija Dekar
Zavod za prostorno uređenje Međimurske županije	Mirjana Pintar
Muzej Međimurja Čakovec	Ines Virč
Zainteresirani pojedinac	Ana Kolarić
PMF	Mateja Horvat

2

Dnevni red: Registracija sudionika uz kavu
Prezentacija Plana upravljanja i rasprava
Stanka za ručak
Rasprava i kava

Nakon okupljanja sudionika, u uvodnom dijelu Javnog izlaganja o Prijedlogu Plana upravljanja, ravnatelj Međimurske prirode - Javne ustanove za zaštitu prirode, Siniša Golub, pozdravio je okupljene sudionike.

Nakon toga, viša stručna suradnica za edukaciju i interpretaciju, Monika Cindrić, i stručna voditeljica, Mihaela Mesarić, održale su prezentaciju o Prijedlogu Plana upravljanja zaštićenim područjem Bedekovićeve grabe i područjima ekološke mreže Međimurje i Donje Međimurje (PU 062) (*Prilog 2. Preslika prezentacije Prijedloga Plana upravljanja*).

Nakon prezentacije, uslijedila je pauza za ručak, a poslije toga, rasprava uz kavu. Bilješke o raspravi nalaze se u nastavku.

Bilješke o raspravi:

Siniša Golub (JU MŽ) otvorio je raspravu istaknuvši važnost planova upravljanja i zahvalivši se svim sudionicima na dolasku te ih zamolio da, ukoliko ih imaju, iznesu komentare ili pitanja vezano za PU 062.

Mihaela Mesarić (JU MŽ) predlaže da se u aktivnosti B11 „Ograničiti ulazak motornim vozilima na ZP Bedekovićeve grabe.“ promijeni godina provedbe, odnosno da se iz 2024. i 2025. godine prebaci na 2023. jer Općina Sveti Juraj na Bregu već radi na navedenoj aktivnosti. Predloženo je da se navedena općina stavi među suradnike.

Miljenko Vrbanc (PU Međimurska) navodi da postoji mogućnost snimanja ulaza u zaštićeno područje nadzornim kamerama te također snimanje dronom, kako bi ograničenje ulaska u ZP motornim vozilima bilo kontrolirano.

Anđelko Nagrajsalović (Općina Sveti Juraj na Bregu) navodi da planiraju nabaviti traktor ove godine te da će se, ukoliko je potrebno, za košnju livada moći koristiti njihov traktor, dok JU ne nabavi vlastiti.

Dionici su se složili s predstavljenim planom te aktivno i konstruktivno sudjelovali u raspravi.

Javno izlaganje završilo je u 14:30 sati.

3

Zapisnik sastavila



Ivana Horvat
Asistentica za planiranje
Pri JU Međimurska priroda

Zapisnik odobrio




mr. sc. Siniša Golub
Ravnatelj
JU Međimurska priroda





Prilog 1. Preslika potpisne liste sudionika



POTPISNA LISTA SUDIIONIKA

Javno izlaganje o Prijedlogu Plana upravljanja zaštićenim područjem Bedekovičke grabe i područjima ekološke mreže Medimurje i Donje Medimurje pod šifrom 062 (Grupa 1)

Mjesto održavanja: Trg medimurske prirode 1, Križovec, 40315 Mursko Središće

Datum i vrijeme: 16. veljače 2023. godine, 11:00 sati

Br.	Ime i prezime	INSTITUCIJA	FUNKCIJA	E-MAIL	POTPIS
1.	Siniša Golub	Medimurska priroda - Javna ustanova za zaštitu prirode	Ravnatelj	golub@medimurska-priroda.info	
2.	Mihaela Mesaric	Medimurska priroda - Javna ustanova za zaštitu prirode	Stručna voditeljica	mesaric@medimurska-priroda.info	
3.	Monika Cindric	Medimurska priroda - Javna ustanova za zaštitu prirode	Viša stručna suradnica za edukaciju i interpretaciju	cindric@medimurska-priroda.info	
4.	Zoran Šardi	Medimurska priroda - Javna ustanova za zaštitu prirode	Voditelj odsjeka za upravljanje projektima	projekti@medimurska-priroda.info	
5.	Antonio Krušelj	Medimurska priroda - Javna ustanova za zaštitu prirode	Čuvar prirode početak	krusej.natizor@gmail.com	
6.	Ivana Rojko	Medimurska priroda - Javna ustanova za zaštitu prirode	Voditeljica centara za posjetitelje	rojko@medimurska-priroda.info	

17

4



Br.	Ime i prezime	INSTITUCIJA	FUNKCIJA	E-MAIL	POTPIS
7.	Sara Srša	Medimurska priroda - Javna ustanova za zaštitu prirode	Stručna suradnica za opće poslove zaštite prirode	srša@medjimurska-priroda.info	Srša
8.	Roberta Radović	Medimurska priroda - Javna ustanova za zaštitu prirode	Suradnica za komunikaciju i promidžbu	roberta.radovic@gmail.com	Radovic
9.	Suzana Jambrošić	Medimurska priroda - Javna ustanova za zaštitu prirode	Viša stručna suradnica za opće i zajedničke poslove	pisarnica@medjimurska-priroda.info	SJ
10.	Ognjen Škunca	Particip GmbH	Stručnjak za planiranje upravljanja	ognjen.skunca@particip.com	Ognjen Škunca
11.	Vesna Vukadin	Particip GmbH	Stručnjakinja za facilitaciju	vesna.vukadin@particip.com	Vukadin
12.	Biljana Opačić	Particip GmbH	Suradnica na izradi plana upravljanja	biljana.opacic@particip.com	Opačić
13.	Ivana Horvat	Particip GmbH	Asistentica za planiranje	ivana.horvat@particip.com	Ivana Horvat
14.	Tomica Varović	Hrvatske vode, VGI Čakovec	Samostalni inženjer	tomica.varovic@voda.hr	Varović
15.	Mihael Grabavec	Općina Vratišinec	Načelnik	opcnavratisinec@gmail.com	Grabavec

2/7

Br.	Ime i prezime	INSTITUCIJA	FUNKCIJA	E-MAIL	POTPIS
16.	Andjelko Nagralsalović	Općina Sveti Juraj na Bregu	Općinski načelnik	nacehlik@svetijurajnabregu.hr	
17.	Kristijan Matoša	Općina Sveti Juraj na Bregu	Komunalni redar	redarstvo@svetijurajnabregu.hr	
18.	Ivana Hajdinjak	Javna ustanova za razvoj Medimurske županije REDEA	Stručna suradnica	ivana.hajdinjak@redea.hr	
19.	Maja Golubić	Javna ustanova za razvoj Medimurske županije REDEA	Stručnjakinja	maja.golubic@redea.hr	
20.	Miljenko Vrbanec	PP Medimurska, PP Mursko Središće	Načelnik policijske postaje	mvrbanec@mup.hr	
21.	Tihomir Trupković	PP Medimurska, PP Mursko Središće	Policijski službenik	ttrupkovic@mup.hr	
22.	Ines Virč	Muzej Medimurja Čakovec	Kustos pedagog	inesvirce@gmail.com	
23.	Ana Kolarić	-	-	ana.kolaric@gmail.com	
24.	Mateja Horvat	PMF	Studentica	mateja.horvat014@gmail.com	

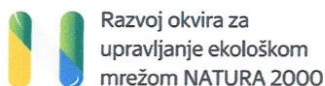
3/7



Br.	Ime i prezime	INSTITUCIJA	FUNKCIJA	E-MAIL	POTPIS
25.	GIORGAN EREMI	ZAVOD ZA ZAŠTITU PRIRODE	SAVEDNIK ZA ODR	g.eri@zavod.gov.rs	
26.	MARIJA BEKIC	ZAVOD ZA PROST. URED. I KOND. ŽUP.	STUŽENI SURADNIK NIF - PRITE	marija.bekic@zavod.gov.rs	
27.	MIRJANA PLOTAR	ZAVOD ZA PROST. URED. I KOND. ŽUP.	INVESTICIJSKA	mplotar@zavod.gov.rs	
28.					
29.					
30.					
31.					
32.					
33.					

4/7





Prilog 2. Preslika prezentacije Prijedloga Plana upravljanja zaštićenim područjem Bedekovićeve grabe i područjima ekološke mreže Međimurje i Donje Međimurje (PU 062)



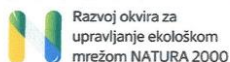
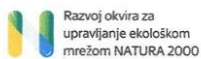
Projekt „Razvoj okvira za upravljanje ekološkom mrežom Natura 2000“
805/02-19/15)N: Usluga izrade planova upravljanja područjima ekološke mreže Natura 2000 i
zaštićenim područjima - Grupa 1: izrada planova upravljanja iz skupine 1

**PU 062: Plan upravljanja zaštićenim područjem
Bedekovićeve grabe i područjima ekološke mreže
Međimurje i Donje Međimurje (prijedlog)
2023. – 2032.**

Javno izlaganje

Križovec, 16. veljače 2023. godine

Stručna voditeljica: dr.sc. Mihaela Mesarić
Monika Cindrić, mag. educ. biol. et chem.

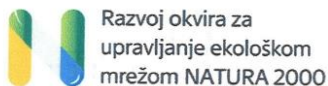


8

Dnevni red

Br.	Vrijeme	Teme/Aktivnosti
1.	11:00-11:30	Okupljanje uz kavu
2.	11:30-13:00	Predstavljanje Plana upravljanja i rasprava
3.	13:00-14:00	Stanka za ručak
4.	14:00-14:30	Rasprava i kava





Zašto smo tu?



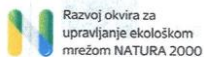
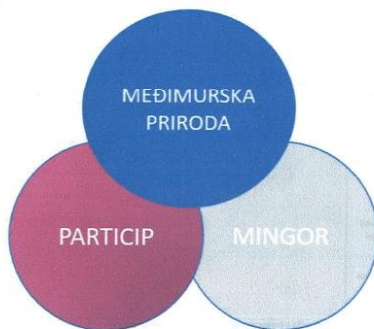
- Vrste i staništa od europske važnosti jer su ugrožene, ranjive, rijetke, endemske
- Njihovo očuvanje ili ponovno uspostavljanje povoljnog stanja obaveza je svake države članice EU-a, pa tako i Hrvatske
- Ekološkom mrežom se **upravlja, u RH kroz planove upravljanja (obaveza!)**
- Upravljanje podrazumijeva **provedenje niza mjera i aktivnosti** potrebnih za dugoročno očuvanje prirodnih vrijednosti područja



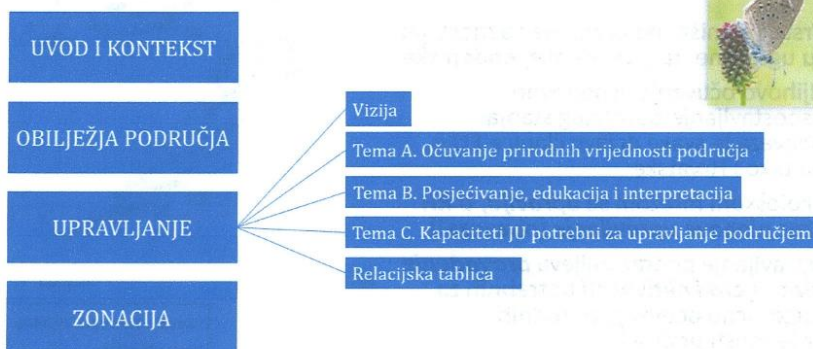
ukupni teritorij HR 29,34 %
kopno 36,67 %
more 16,26%



Izrađivači Plana upravljanja:

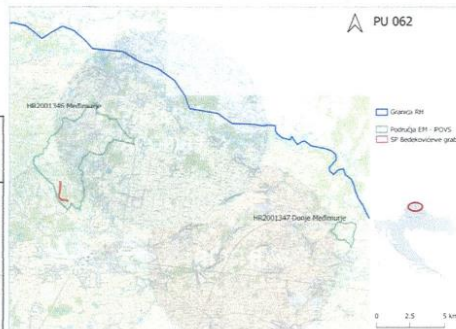


Sadržaj PU



Područje obuhvaćeno Planom upravljanja

Kategorija zaštite/Tip područja ekološke mreže	Broj registra iz Upisnika/Identifikacijski broj područja	Naziv područja	Površina [Ha]	Akt o proglašenju
Spomenik prirode - zoološki	454	Bedekovićeve grabe	13.11	Odluka o proglašenju vlatnih livada na lokalitetu Bedekovićeve grabe u općini Sveti Juraj na Bregu spomenikom prirode. Službeni glasnik Međimurske županije 07/02.
POVS	HR2001346	Međimurje	2 523.01	Uredba o ekološkoj mreži i nadležnostima javnih ustanova za upravljanje područjima ekološke mreže. NN 80/2019
POVS	HR2001347	Donje Međimurje	218.89	



Područja obuhvaćena PU 062 (Bioparital, 2022)

Ciljni stanišni tipovi i vrste

Tablica Ciljni stanišni tipovi prema PEM (MINGOR, 2021)

KOD	CILJNI STANIŠNI TIP	IDENTIFIKACIJSKI BROJ PEM →	
		HR2001346	HR2001347
6510	Nizinske košarice (<i>Alopecurus pratensis</i> , <i>Sanguisorba officinalis</i>)	✓	✓
91L0	Ilirske hrastovo-grabove šume (<i>Erythronio-Carpinion</i>)	✓	



Ciljni stanišni tipovi i vrste



Kiselčin vatreni plavac (foto: T. Koren)



Zagasići livadni plavac (foto: T. Koren)



Veliki livadni plavac (foto: T. Koren)

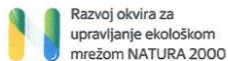
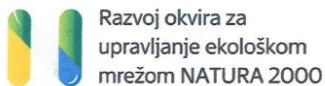


Danja medonjica (foto: T. Koren)

Tablica Ciljne vrste prema PEM (MINGOR, 2021)

S	HRVATSKI NAZIV	ZNASTVENI NAZIV	IDENTIFIKACIJSKI BROJ PEM →	
			HR2001346	HR2001347
I	kiselčin vatreni plavac	<i>Lycaena dispar</i>	✓	
I	zagasići livadni plavac	<i>Phengaris nausithous</i>	✓	✓
I	veliki livadni plavac	<i>Phengaris teleus</i>	✓	✓
I	danja medonjica	<i>Euplagia quadripunctaria*</i>	✓	

Prioritetna ciljna vrsta označena je zvjezdicom.

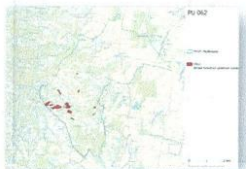


VIZIJA

U Međimurju su očuvana šumska i travnjačka staništa bogata leptirima te vrijedno zaštićeno područje Bedekovićeve grabe. U Donjem Međimurju očuvan je mozaični krajobraz s rijetkim vrstama leptira na održavanim livadama košanicama. Na ovim područjima aktivna lokalna zajednica prepoznaje prirodne vrijednosti i podržava zaštitu te aktivno sudjeluje u očuvanju prirode za buduće generacije.



Ciljevi i mjere očuvanja PEM Međimurje



Hrvatski naziv stanišnog tipa / vrste	Sifra CST / znanstveni naziv CV	Cilj očuvanja	Mjere očuvanja	Kod aktivnosti
ID kod i naziv PEM: HR2001346 Međimurje				
Nizinske košarice (Alopecurus pratensis, Sanguisorba officinalis)	6510	Očuvano 270 ha postojeće površine stanišnog tipa	Sprečavati vegetacijsku sukcesiju; Osigurati dobrovoljne mjere (koje doprinose okolišu) za korisnike zemljišta, sufinancirane sredstvima Europske unije;	A1, A9, A11, A12, A13, A14, A15, A16, A17, A18, A19, A20, A21, A22, A23 A1, A9, A11, A12, A13, A14, A15, A16, A17, A18, A19, A20, A21, A22, A23
Hirške hrastovo-grabrove šume (Ervatario-Carpinetum)	91L0	Povećati površinu stanišnog tipa na 27 ha	Očuvati biljne vrste karakteristične za stanišni tip; Popunjavanje ili pošumljavanje obavljati zavičajnim vrstama; Sastojne stranih vrsta postupno prevoditi u prirodni stanišni tip; U gospodarenju šumama očuvati šumske čistine odnosno livadne i travnjačke površine unutar šumskih kompleksa; Za zaštitu šuma koristiti biološka i biotehnička sredstva, dok se kemijska mogu koristiti samo u slučajevima potencijalne veće štete kada nema odgovarajućeg biološkog ili biotehničkog sredstva;	A6, A26 A6, A26 A6, A26 A6, A26

12



Ciljevi i mjere očuvanja PEM Međimurje

kiseljčin
vatreni
plavac

Lycaena dispar

Očuvano 300 ha
pogodnih staništa za
vrstu (nizinske vlažne
livade i močvarni
rubovi kanala, potoka)

Održavati povoljnu
hidromorfologiju vodotoka:
Smanjiti intenzitet košnje područja
inundacije vodotoka i područja uz
vodotoke na način da se košnja
obavlja rotacijski (svake godine
samo na jednoj uzdužnoj trećini
područja koje se kosí) u razdoblju
od sredine rujna do kraja svibnja:

A3. A9

A3. A9. A11.

A12. A13.

A14. A15.

A16. A17.

A18. A19.

A20. A21.

A22. A23

A3. A9. A11.

A12. A13.

A14. A15.

A16. A17.

A18. A19.

A20. A21.

A22. A23

A3. A9. A11.

A12. A13.

A14. A15.

A16. A17.

A18. A19.

A20. A21.

A22. A23

A3. A9. A11.

A12. A13.

A14. A15.

A16. A17.

A18. A19.

A20. A21.

A22. A23

Ograničiti korištenje sredstava za
zaštitu bilja i mineralnih gnojiva na
pogodnim staništima za vrstu i
njihovoj neposrednoj blizini:

Redovito uklanjati invazivne strane
vrste biljaka koje se razvijaju na
staništima povoljnim za vrstu:

Osigurati dobrovoljne mjere (koje
doprinosu okolišu) za korisnike
zemljišta, sufinancirane sredstvima
Europske unije:



Ciljevi i mjere očuvanja PEM Međimurje

zagasiti
livadni
plavac

*Ethenaeris
nausithous*

Očuvano 300 ha
pogodnih staništa za
vrstu (vlažne livade,
livade mozaičnog tipa
sa sušim i vlažnijim
dijelovima, zapuštenije
livade ili rubovi livada
koji zarašćuju)

Očuvati povoljne stanišne uvjete za
razvoj vrste (livade s biljkom
hraniteljicom *Sanguisorba
officinalis*):

A2. A9. A11.

A12. A13.

A14. A15.

A16. A17.

A18. A19.

A20. A21.

A22. A23

A2. A9. A11.

A12. A13.

A14. A15.

A16. A17.

A18. A19.

A20. A21.

A22. A23

A2. A9. A11.

A12. A13.

A14. A15.

A16. A17.

A18. A19.

A20. A21.

A22. A23

A2. A9. A11.

A12. A13.

A14. A15.

A16. A17.

A18. A19.

A20. A21.

A22. A23

Sprečavati vegetacijsku sukcesiju:

Izraditi i provesti plan restauracije
područja:

Ograničiti korištenje sredstava za
zaštitu bilja i mineralnih gnojiva na
pogodnim staništima za vrstu i
njihovoj neposrednoj blizini:

Osigurati dobrovoljne mjere (koje
doprinosu okolišu) za korisnike
zemljišta, sufinancirane sredstvima
Europske unije:



Ciljevi i mjere očuvanja PEM Međimurje

veliki livadni plavac	<i>Phegasis teleias</i>	Očuvano 300 ha pogodnih staništa za vrstu (redovito održavane vlažne livade)	Očuvati povoljne stanišne uvjete za razvoj vrste (livade s bliskom hraniteljicom <i>Sanguisorba officinalis</i>);	A2, A9, A11, A12, A13, A14, A15, A16, A17, A18, A19, A20, A21, A22, A23, A2, A9, A11, A12, A13, A14, A15, A16, A17, A18, A19, A20, A21, A22, A23, A2, A9, A11, A12, A13, A14, A15, A16, A17, A18, A19, A20, A21, A22, A23
			Sprečavati vegetacijsku sukcesiju;	
			Izraditi i provesti plan restauracije područja;	
			Osigurati dobrovoljne mjere (koje doprinosu okolišu) za korisnike zemljišta, sufinancirane sredstvima Europske unije;	A2, A9, A11, A12, A13, A14, A15, A16, A17, A18, A19, A20, A21, A22, A23

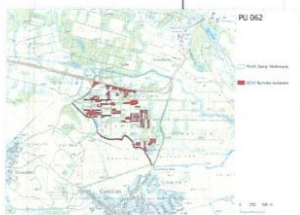
Ciljevi i mjere očuvanja PEM Međimurje

danja medonilica	<i>Euplagia quadripunctaria</i> *	Očuvana pogodna staništa za vrstu (šumarci, rubovi šuma, livade, šumske čistine) u zoni od 2520 ha	Održavati čistine unutar šume (livade, pašnjake i dr.) i njihove grmolike rubne površine te šumske rubove	A4, A9, A11, A12, A13, A14, A15, A16, A17, A18, A19, A20, A21, A22, A23, A26
			Osigurati dobrovoljne mjere (koje doprinosu okolišu) za korisnike zemljišta, sufinancirane sredstvima Europske unije;	A4, A9, A11, A12, A13, A14, A15, A16, A17, A18, A19, A20, A21, A22, A23, A26

14

Ciljevi i mjere očuvanja PEM Donje Međimurje

ID kod i naziv PEM: HR2001347 Donje Međimurje			
Nizinske košarice (<i>Alopecurus pratensis</i> <i>Sanguisorba officinalis</i>)	6510	Očuvano postojeće stanišnog tipa	23 ha površine
		Sprečavati vegetacijsku sukcesiju:	
		A1. A9. A11. A12. A13. A14. A15. A16. A17. A18. A19. A20. A21. A22. A23	
		Osigurati dobrovoljne mjere (koje doprinose okolišu) za korisnike zemljišta, sufinancirane sredstvima Europske unije	
		A1. A9. A11. A12. A13. A14. A15. A16. A17. A18. A19. A20. A21. A22. A23	




Ciljevi i mjere očuvanja PEM Donje Međimurje

zapaniti livadni plavac		<i>Chamaecrista nuttalliana</i>	Očuvano 29 ha pogodnih staništa za vrstu (vlažne livade, livade mozaičnog tipa sa salim i vlažnijim dijelovima, zapuštenije livade ili rubovi livada koji zarašćuju)	A2. A9. A11. A12. A13. A14. A15. A16. A17. A18. A19. A20. A21. A22. A23
		Očuvati povoljne stanišne uvjete za razvoj vrste (livade s biljkom hraniteljicom <i>Sanguisorba officinalis</i>);		A2. A9. A11. A12. A13. A14. A15. A16. A17. A18. A19. A20. A21. A22. A23
		Sprečavati vegetacijsku sukcesiju:		A2. A9. A11. A12. A13. A14. A15. A16. A17. A18. A19. A20. A21. A22. A23
		Izraditi i provesti plan restauracije područja:		A2. A9. A11. A12. A13. A14. A15. A16. A17. A18. A19. A20. A21. A22. A23
		Ograničiti korištenje sredstava za zaštitu bilja i mineralnih gnojiva na pogodnim staništima za vrstu i njihovoj neposrednoj blizini:		A2. A9. A11. A12. A13. A14. A15. A16. A17. A18. A19. A20. A21. A22. A23
		Osigurati dobrovoljne mjere (koje doprinose okolišu) za korisnike zemljišta, sufinancirane sredstvima Europske unije:		A2. A9. A11. A12. A13. A14. A15. A16. A17. A18. A19. A20. A21. A22. A23



Ciljevi i mjere očuvanja PEM Donje Međimurje

veliki livadni plavac	<i>Phengaris teleius</i>	Očuvano 29 ha pogodnih staništa za vrstu (redovito održavane vlažne livade)	Očuvati povoljne stanišne uvjete za razvoj vrste (livade s biljkom hraniteljicom <i>Sanguisorba officinalis</i>):	A2, A9, A11, A12, A13, A14, A15, A16, A17, A18, A19, A20, A21, A22, A23 A2, A9, A11, A12, A13, A14, A15, A16, A17, A18, A19, A20, A21, A22, A23
			Sprečavati vegetacijsku sukcesiju:	A2, A9, A11, A12, A13, A14, A15, A16, A17, A18, A19, A20, A21, A22, A23
			Izraditi i provesti plan restauracije područja:	A2, A9, A11, A12, A13, A14, A15, A16, A17, A18, A19, A20, A21, A22, A23
			Osigurati dobrovoljne mjere (koje doprinosu okolišu) za korisnike zemljišta, sufinancirane sredstvima Europske unije:	A2, A9, A11, A12, A13, A14, A15, A16, A17, A18, A19, A20, A21, A22, A23

Tema A. Očuvanje prirodnih vrijednosti područja

1. Opći cilj

- U području obuhvaćenom Planom upravljanja očuvan je karakteristični mozaični krajobraz te uz njega vezani stanišni tipovi i vrste.

1.1. Posebni cilj

- U području obuhvaćenom Planom upravljanja ciljni stanišni tipovi i vrste u dobrom su stanju očuvanosti.



Pokazatelji postizanja cilja

- Očuvano 270 ha postojeće površine na PEM Međimurje i 23 ha postojeće površine na PEM Donje Međimurje ciljnog stanišnog tipa nizinskih košarica.
- Povećana površina ciljnog stanišnog tipa ilirsko hrastovo-grabove šume na 27 ha na PEM Međimurje.
- Očuvano 300 ha pogodnih staništa za vrstu kiselicih vatreni plavac na PEM Međimurje.
- Očuvano 300 ha pogodnih staništa za vrstu zagasiti livadni plavac na PEM Međimurje i 29 ha pogodnih staništa na PEM Donje Međimurje.
- Očuvano 300 ha pogodnih staništa za vrstu veliki livadni plavac na PEM Međimurje i 29 ha pogodnih staništa na PEM Donje Međimurje.
- Očuvana pogodna staništa za prioritarnu ciljnu vrstu danja medonjica u zoni od 2520 ha na PEM Međimurje.
- Bedekovićeve grabe u dobrom su stanju očuvanosti.

16

Aktivnosti teme A

KOD	AKTIVNOSTI	POKAZATELJI	PRIORITET	SURADNICI	23	24	25	26	27	28	29	30	31	32	TROŠAK EUR
A1	Uspostaviti protokol za praćenje uključujući i dinamiku praćenja po lokalitetima, te redovno provoditi praćenja stanja CST nizinske kockarice na PEM Medimurje i Donje Medimurje.	Uspostavljen protokol za praćenje. Izvješća o provedenom praćenju stanja s georeferenciranim podacima o rasprostranjenosti i procjenom očuvanosti te preporukama za očuvanje stanišnog tipa.	1	Vanjski suradnici											27.000,00
A2	Uspostaviti protokol za praćenje uključujući i dinamiku praćenja po lokalitetima, te redovno provoditi praćenja stanja zagasitog i livadnog plavca na PEM Medimurje i Donje Medimurje.	Uspostavljen protokol za praćenje. Izvješća o provedenom praćenju stanja s georeferenciranim podacima o brojnosti jedinke, rasprostranjenosti, kvaliteti i veličini staništa za vrstu, pritiscima i prijetnjama i preporukama za prilagodbu upravljanja.	1	Vanjski suradnici											27.000,00
A3	Nastaviti provoditi praćenje stanja kiseljčinog vatreneog plavca na području obuhvaćenom PU.	Izvješća o provedenom praćenju stanja s georeferenciranim podacima o brojnosti jedinke, rasprostranjenosti, kvaliteti i veličini staništa za vrstu, pritiscima i prijetnjama i preporukama za prilagodbu upravljanja.	1												12.000,00

Aktivnosti teme A

KOD	AKTIVNOSTI	POKAZATELJI	PRIORITET	SURADNICI	23	24	25	26	27	28	29	30	31	32	TROŠAK EUR
A4	Uspostaviti protokol za praćenje uključujući i dinamiku praćenja po lokalitetima, te redovno provoditi praćenja stanja čašnje meškolice na PEM Medimurje.	Uspostavljen protokol za praćenje. Izvješća o provedenom praćenju stanja s georeferenciranim podacima o brojnosti jedinke, rasprostranjenosti, kvaliteti i veličini staništa za vrstu, pritiscima i prijetnjama i preporukama za prilagodbu upravljanja.	1	Vanjski suradnici											24.000,00
A5	Nastaviti provoditi praćenje stanja kockarice na PEM Donje Medimurje.	Izvješća o praćenju stanja.	1												15.000,00
A6	Provoditi praćenje stanja CST Ilirske hrastovo-grabove šume kroz suradnju s HS i obradu dokumenata i rezultata praćenja prikupljenih u okviru Izrade ŠGP za područje EM Medimurje.	Podaci o praćenju stanja šuma dostupni su JU. Rezultati praćenja stanja uneseni su u bazu JU.	1	Hrvatske šume, Ministarstvo poljoprivrede i Sektor za šume privatnih šumoposjednika											10.000,00
A7	Provoditi praćenje uspješnosti gnijezdenja slatkovodne ptice na području MŽ.	Izvješće o praćenju stanja.	1												10.000,00
A8	Prilikom terenskih obilazaka bilježiti slučajne nalaze drugih vrsta na PEM.	Broj slučajnih nalaza drugih vrsta.	3												5.000,00

Aktivnosti teme A

KOD	AKTIVNOSTI	POKAZATELJI	PRIORITET	SURADNICI	23	24	25	26	27	28	29	30	31	32	TROŠAK EUR
A9	Po potrebi provoditi istraživanja vezana uz rasprostranjenost i stanje očuvanosti ciljnih vrsta i staništa te uspješnost različitih načina korištenja i održavanja zemljišta radi očuvanja staništa.	Uspostavljene testne plohe. Izvješća o istraživanjima.	2	Vanjski suradnici											27.000,00
A10	Prilikom redovnog nadzora u PEM provjeravati poštivanje propisanih mjera očuvanja ciljnih vrsta i stanišnih tipova, evidentirati eventualna kršenja te o tome izvještavati nadležne institucije i inspekcije.	Izvješća o provedenom nadzoru.	1	DIRH											10.000,00
A11	Uspostaviti suradnju s JLS na kontroli održavanja poljoprivrednih površina (košenja, uklanjanje invazivnih vrsta i sl.). Kroz redovni rad komunalnih redara i/ili zapošljavanje poljoprivrednih redara, na PEM.	Održan redovni godišnji sastanak s komunalnim i/ili poljoprivrednim redarima. Najmanje jedno izvješće godišnje komunalnih i/ili poljoprivrednih redara dostavljenih JU.	1	JLS											15.000,00
A12	U suradnji s javnim poduzećima provoditi adekvatni način košenja i održavanja livadnih površina prilikom redovnih radova održavanja komunalne infrastrukture (dalekovođi, nasipi i dr.).	Minimalno jedan sastanak godišnje s javnim poduzećima. Najmanje 2 ha livada pod optimalnim načinom održavanja.	1	Hrvatske vode, HEP											10.000,00

Aktivnosti teme A

KOD	AKTIVNOSTI	POKAZATELJI	PRIORITET	SURADNICI	23	24	25	26	27	28	29	30	31	32	TROŠAK EUR
A13	Radi poticanja privatnih vlasnika livada na košnju, zagovaranje pri Međimurskoj županiji ispostavu financiranja vlasnika i korisnika zemljišta koji održavaju CST u PEM.	Minimalno jedan sastanak godišnje s MZ. Uspostavljeni dodatna plaćanja. Površina livada uključene u dodatna plaćanja.	1	Međimurška županija, JLS											50.000,00
A14	Radi poticanja privatnih vlasnika livada na košnju, organizirati događanja na temu važnosti održavanja travnjaka u očuvanju bioraznolikosti.	Minimalno jedan organiziran događaj. Minimalno 30 sudionika po događaju.	2												10.000,00
A15	Radi poticanja privatnih vlasnika zemljišta na košnju livada, sadnju autohtonih vrsta drveća i održavanje prirodni ograda erbe jobe između livada ("međimurski štraga") provesti medijsku kampanju na temu očuvanja bioraznolikosti u Međimurju.	Minimalno 5 medijskih objava. Najmanje 10.000 ljudi susrelo se s kampanjom.	2	Vanjski suradnici											50.000,00
A16	Radi poticanja privatnih vlasnika livada na košnju, uspostaviti mrežu poljoprivrednika za otkup i prodaju ojeva.	Minimalno troje vlasnika livada uključeno u mrežu.	2	Vanjski suradnici											12.000,00
A17	Definirati potencijalne i prioritetne lokacije za otkup zemljišta radi okupljanja i/ili restauracije autohtonih biljaka u PEM.	Analiza stanja pogodnosti livada za otkup (temeljem stanja CST, vlasničke strukture i dr.). Izdvojene su prioritetne lokacije za otkup.	1	Općina Sveti Ilija na Bregu, Općina Gorčan											3.000,00
A18	Otkupljivati zemljište prema prioritetima utvrđenim analizom stanja pogodnosti livada za otkup.	Najmanje 0,5 ha otkupljenih livada.	1												20.000,00

Aktivnosti teme A

KOD	AKTIVNOSTI	POKAZATELJI	PRIORITET	SURADNICI	23	24	25	26	27	28	29	30	31	32	TROŠAK EUR
A19	Uspostaviti samostalna održavanje nitinskih kolonija u PEM.	Najmanje 1 ha održanih nitinskih kolonija	1												18.000,00
A20	Restaurirati pogodna nitinska kolonija u PEM.	Najmanje 1 ha restauriranih nitinskih kolonija	1												40.000,00
A21	Aplirati na dostupne mjere u okviru Programa ruralnog razvoja.	Broj prijara za mjere. Povećana održanih livada pod mjerama se povećava.	2												9.000,00
A22	Definirati prioritetne lokacije za ukidanje izvornih stranih vrsta biljaka na livadama na PEM.	Definirane prioritetne lokacije	1												10.000,00
A23	Provesti akcije ukidanja na prethodno definiranim prioritetnim lokacijama za ukidanje izvornih stranih vrsta biljaka na livadama na PEM.	Minimalno jedna akcija ukidanja. Najmanje 1 ha očišćenih livada. Minimalno 10 volontera na akciji.	1												20.000,00
A24	Sukladno nacrtu plana upravljanja zlatovranom dovrijeti postavljanje kućica za najčešće zlatovrane na području Međimurske županije.	Na području županije ukupno je postavljeno 50 kućica za zlatovrane.	1												3.000,00
A25	Redovno održavati i čistiti postavljene kućice za zlatovrane na području MŽ.	Kućice su u dobrom stanju i ptice ih koriste.	1												15.000,00
A26	Surađivati sa sektornom suradnja prilikom ugrađivanja ciljeva i mjera obnavljanja EM u nacrt njihovih šumsko gospodarskih planova.	Minimalno jedan sastanak. Ciljevi mjere obnavljanja EM ugrađeni su u revidirane šumskogospodarske planove na način koji osigurava obnavljanje ciljnih stanšta i vrsta.	1	tič											5.000,00

Tema B. Posjećivanje, edukacija i interpretacija

Pokazatelji postizanja cilja

1. Opći cilj

- Vrijedno zaštićeno područje Bedekovićeve grabe i Matulov grunt pružaju posjetiteljima iskustvo učenja o vrijednostima tradicionalno košenih livada i leptira koji na njima obitavaju, a ujedno je i mjesto nadahnuća za prirodoslovce, istraživače i umjetnike.

1.1. Posebni cilj

- Na zaštićenom području Bedekovićeve grabe i Matulovu gruntu osigurani su preduvjeti za kvalitetan i potpun doživljaj područja.

- Posjetiteljska infrastruktura u dobrom je stanju, sigurna za posjetitelje i pruža željeni doživljaj prirodnih vrijednosti područja.
- Matulov grunt ostaje središnje mjesto za edukaciju posjetitelja područja obuhvaćenog PU.
- Matulov grunt ostaje središnje mjesto za smještaj istraživača prirode Međimurja te umjetničkih rezidenata.
- Broj i raznolikost edukacijskih programa u ponudi JU odgovara potrebama upravljanja.
- Najviša razina zadovoljstva posjetitelja posjetom Matulovu gruntu.



Aktivnosti teme B

KOD	AKTIVNOSTI	POKAZATELJI	PRIORITET	SURADNICI	23	24	25	26	27	28	29	30	31	32	TROŠAK EUR
B1	Redovno, a barem jednom godišnje, održavati postojeću posjetiteljsku infrastrukturu (info ploče, posuđe staze, promatračnice i sl.).	Posjetiteljska infrastruktura je u dobrom stanju i sigurna za korištenje. Informacije na info pločama redovito su ažurirane.	1	ILS											20.000,00
B2	Trasirati pješačku rutu koja objedinjuje više lokaliteta povezanih sa ZP Bedekovićeve grabe te osmisliti različite rute obilaska.	Trasirana je minimalno jedna pješačka ruta. Osmišljene su minimalno dvije različite rute obilaska.	3	Općina Sveti Juraj na Bregu											5.000,00
B3	Uz potok Pleškovac na ZP Bedekovićeve grabe utvrditi i označiti mjesta za piknik/odmor.	Minimalno dva definirana i označena mjesta za piknik/odmor. Posjetitelji koriste definirana i označena mjesta za piknik/odmor.	2	HV - VGI Čakovec											3.000,00
B4	Postaviti info ploče kod ZP Bedekovićeve grabe.	Minimalno jedna postavljena info ploča.	2	Općina Sveti Juraj na Bregu											3.000,00
B5	Postaviti info ploče u PEM Medimurje i Donje Medimurje.	Minimalno jedna postavljena info ploča.	2	Općina Sveti Juraj na Bregu											3.000,00
B6	Razviti i provoditi programe obilaska lokaliteta Matulov grunt.	Minimalno jedan program u ponudi. Minimalno 100 polaznika programa godišnje.	1												20.000,00
B7	Razviti i provoditi tematske edukativne programe za djecu školske i vrtičke dobi na Matulovom gruntu.	Minimalno jedan program u ponudi. Minimalno 30 polaznika po programu godišnje.	1												20.000,00

Aktivnosti teme B

KOD	AKTIVNOSTI	POKAZATELJI	PRIORITET	SURADNICI	23	24	25	26	27	28	29	30	31	32	TROŠAK EUR
B8	Izraditi vodič za posjetitelje s najčešćim vrstama leptira i biljaka na ZP Bedekovićeve grabe.	Izrađen i dostupan vodič u tiskanom i digitalnom izdanju.	2												7.000,00
B9	Organizirati događanja u sklopu boravka umjetnika i istraživača na Matulovom gruntu.	Minimalno tri organiziranih događanja godišnje. Minimalno 15 sudionika po događanju.	1	Društvo hrvatskih književnika											40.000,00
B10	Osmisliti i provoditi praćenje zadovoljstva posjetitelja pojedinih programa i sadržaja.	Osmišljen anketni upitnik. Minimalno 10 popunjenih upitnika.	1												10.000,00
B11	Ograničiti ulazak motornim vozilima na ZP Bedekovićeve grabe.	Dogovoreni uvjeti korištenja s korisnicima područja. Postavljene rampe/ograde i podijeljeni ključevi za ulazak korisnicima područja.	2												4.000,00
B12	Utvrditi pravila ponašanja na ZP Bedekovićeve grabe te o njima informirati posjetitelje.	Pravila ponašanja navedena su na info pločama na ulazu u područje, na internetskim stranicama JU te drugim komunikacijskim kanalima.	1	Općina Sveti Juraj na Bregu											8.000,00

20



B.11. Ograničiti ulazak motornim vozilima



Tema C. Kapaciteti JU potrebni za upravljanje područjem

1. Opći cilj

- Medimurska priroda uvažena je kao ključna stručna ustanova za zaštitu prirode na regionalnoj razini te poželjan partner za razvoj i provedbu projekata koji doprinose očuvanju prirode. Raspolaze svim pravnim, organizacijskim, ljudskim i materijalnim kapacitetima, resursima i ovlastima potrebnim za postizanje ciljeva očuvanja zaštićenim područjima i područjima ekološke mreže kojima upravlja. Uspostavljeni su suradnički odnosi s drugim sektorima koji dijele odgovornost upravljanja, te kvalitetna i kontinuirana suradnja s ostalim dionicima područja.

1.1. Posebni cilj

- Javna ustanova raspolaze svim kapacitetima i resursima potrebnim za učinkovitu provedbu ovog plana upravljanja.

Pokazatelji postizanja cilja

- Svi interni akti i ovlasti JU u skladu su sa zakonskim obvezama i potrebama upravljanja.
- JU ima na raspolaganju djelatnike sa svim kompetencijama potrebnim za samostalnu realizaciju aktivnosti planiranih ovim PU.
- Financijska i materijalna sredstva na raspolaganju JU dostatna su za učinkovito upravljanje.
- Upravljačke aktivnosti drugih sektora usklađene su s aktivnostima JU.
- Broj ostvarenih suradnji JU s dionicima u području raste.



Aktivnosti teme C

KOD	AKTIVNOSTI	POKAZATELJI	PRIORITET	SURADNICI	23	24	25	26	27	28	29	30	31	32	TROŠAK EUR
C1	Usklađivati interne akte JU sa zakonodavnim okvirom i potrebama upravljanja.	Svi interni akti JU u skladu su sa zakonodavnim okvirom te odgovaraju potrebama provedbe aktivnosti ovog PU.	1	Medimurska županija											10.000,00
C2	Uključivati se u javna sarajetovanja o donošenju propisa vezanih uz područje rada JU.	Broj službenih prijedloga JU. Broj usvojenih prijedloga JU.	2												15.000,00
C3	Surađivati s nadležnim institucijama u postupcima prethodne Odlone prihvatljivosti za EM.	Bilješka o dogovorenoj praksi uključivanja JU u postupak prethodne OPEM. Broj procesa na kojima je ostvarena suradnja godišnje.	2	Medimurska županija, Ministarstvo gospodarstv a i održivog razvoja											15.000,00
C4	Surađivati s ILS i nadležnim tijelima županije na izradi planova vezanih uz namjena i korištenje zemljišta.	Broj procesa na kojima je ostvarena suradnja godišnje.	2	Medimurska županija											10.000,00
C5	Prikupiti relevantne podatke i surađivati sa Zavodom pri izradi stručne podloge za reviziju kategorije i granice Spomenika prirode <u>Bedekovićevog grabe</u> .	Izrađena je podloga za reviziju kategorije i granice. Izrađen je geodetski nacrt. Zahtjev upućen u MINGOR. Izmijenjena je kategorija i granica.	2	Ministarstvo gospodarstv a i održivog razvoja											9.000,00
C6	Izraditi i donijeti Odluku o mjerama zaštite i očuvanja za zaštićeno područje <u>Bedekovićevog grabe</u> .	Donesena je Odluka o mjerama zaštite i očuvanja.	1	Ministarstvo gospodarstv a i održivog razvoja											9.000,00

Aktivnosti teme C

KOD	AKTIVNOSTI	POKAZATELJI	PRIORITET	SURADNICI	23	24	25	26	27	28	29	30	31	32	TROŠAK EUR
C7	Osigurati financijska sredstva za rad minimalno još jednog čuvara prirode na puno radno vrijeme.	Zaposlen je još minimalno jedan čuvar prirode.	1												180.000,00
C8	Osigurati financijska sredstva za rad minimalno još jednog djelatnika u stručnoj službi na puno radno vrijeme.	Zaposlen je još jedan djelatnik stručne službe.	1												225.000,00
C9	Osigurati sredstva za minimalno pola radnog vremena djelatnika na održavanje staništa.	Minimalno pola radnog vremena djelatnika na provedbi održavanja staništa dostupno je za provedbu aktivnosti ovog PE.	1												84.000,00
C10	Omogućiti djelatnicima redovito polaganje edukacija i usavršavanja u njihovim područjima rada.	Evidencija o provedenoj edukaciji ili stručnom usavršavanju djelatnika. Minimalno troje djelatnika godišnje pohadalo edukacije/usavršavanja.	1												20.000,00
C11	Nastaviti održavati, usavršivati i redovno ažurirati baze podataka JU za svim relevantnim informacijama za upravljanje ZP i PEN obuhvaćenim ovim PU.	Aktuane baze podataka dostupne su djelatnicima JU.	1	Ministarstvo gospodarstv a i održivog razvoja											20.000,00
C12	Podupirati suradnju i razmjenu znanja s drugim stručnim institucijama i organizacijama te se uključivati u nacionalna i međunarodna stručna udruženja iz područja zaštite prirode.	Evidencija sudjelovanja djelatnika JU na nacionalnim i međunarodnim stručnim skupovima. Minimalno jedno članstvo JU u stručnim udruženjima.	2												15.000,00

22

Aktivnosti teme C

KOD	AKTIVNOSTI	POKAZATELJI	PRIORITET	SURADNICI	23	24	25	26	27	28	29	30	31	32	TROŠAK EUR
C13	Osigurati radni prostor i opremu za nove djelatnike.	Svi djelatnici JU imaju na raspolaganju adekvatni prostor za rad. Djelatnici raspolažu s opremom potrebnom za provedbu aktivnosti ovog PU.	1												50.000,00
C14	Redovno održavati i usavršavati opremu i postav <i>Matulova</i> grunta.	Oprema i posudb. centra <i>Matulov</i> grunt je u dobrom stanju i ispunjava potrebe provedbe aktivnosti ovog PU.	1	Međimurška županija											20.000,00
C15	Nabaviti traktor sa ovim potrebnim priključcima za održavanje CST.	Traktor je dostupan djelatnicima JU i siguran za korištenje.	1												120.000,00
C16	Nabaviti i redovno održavati alate i opremu potrebnu za redovito održavanje CST.	Potrebna oprema je dostupna djelatnicima JU i siguran za korištenje.	1												20.000,00
C17	Radi osiguravanja dodatnih financijskih sredstava za provedbu aktivnosti ovog PU pripremati projektne prijedloge te ih prijavljivati na dostupne izvore financiranja.	Broj prijavljenih projektnih prijedloga. Broj odobrenih projektnih prijedloga. Iznos odobrenih projektnih sredstava.	2	Razvojni agencije s područja MŽ											30.000,00
C18	Podupirati inicijative i projekte lokalne zajednice koji doprinose očuvanju prirodnih vrijednosti MŽ.	Broj ostvarenih suradnji sa projektima. Iznos utrošenih financijskih sredstava za podupiranje inicijativa i projekata lokalne zajednice.	2												30.000,00
C19	Po potrebi uključivati volontere u provedbu aktivnosti ovog PU.	Broj volonterskih akcija/programa. Broj volonterskih sati.	3	Volonteri											15.000,00
C20	Sukladno mogućnostima, provoditi studentske prakse i poticati izrade naučnih i diplomskih radova vezanih uz temu ovog PU.	Broj održanih studentskih praksi. Broj izradenih naučnih i diplomskih radova.	3	Visokoškolske institucije											15.000,00

Što dalje?

1. Izvješće o javnoj raspravi s očitovanjem na primjedbe koje sadrži:
 - podatke o sudionicima pozvanim na javni uvid
 - popis sudionika koji su dali očitovanja, prijedloge i primjedbe
 - status odgovora (prihvaćen, djelomično prihvaćen, odbijen, primljen na znanje)
 - odgovor javne ustanove s obrazloženjem
2. Ugrađivanje izmjena
3. UV usvaja plan i šalje u MINGOR na suglasnost
4. **PU donesen!**

