



KLASA: 352-02/23-01/1

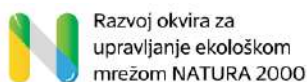
URBROJ: 2109-63-02-23-04

Križovec, 10. ožujka 2023. godine

IZVJEŠĆE

o javnoj raspravi o Prijedlogu Plana upravljanja zaštićenim područjem Bedekovićeve grabe i područjima ekološke mreže Međimurje i Donje Međimurje (PU 062) za razdoblje od 2023. do 2032. godine

Križovec, 10. ožujka 2023.



Razvoj okvira za upravljanje ekološkom mrežom NATURA 2000



NATURA 2000



EUROPSKI STRUKTURNI I INVESTICIJSKI FONDOVI



Operativni program KONKURENTNOST I KOHEZIJA



Europska unija
Zajedno do fondova EU

Projekt „Razvoj okvira za upravljanje ekološkom mrežom Natura 2000“ financiran je iz Europskog kohezijskog fonda kroz Operativni program Konkurentnost i kohezija.

Sadržaj

1. OPĆE INFORMACIJE	2
1.1. Podaci po predmetu javne rasprave	2
1.2. Podaci o javnom uvidu i javnom izlaganju	3
2. OČITOVANJA, PRIJEDLOZI, PRIMJEDBE NA PRIJEDLOG PLANA UPRAVLJANJA	4
3. PRILOZI	5
3.1. Preslika Odluke o upućivanju Prijedloga Plana upravljanja zaštićenim područjem Bedekovićeve grabe i područjima ekološke mreže Međimurje i Donje Međimurje (PU 062) na javnu raspravu	5
3.2. Preslika Obavijesti o provođenju javne rasprave Prijedloga Plana upravljanja zaštićenim područjem Bedekovićeve grabe i područjima ekološke mreže Međimurje i Donje Međimurje (PU 062) na službenoj internet stranici Međimurske prirode – Javne ustanove za zaštitu prirode te u dnevnom tisku regionalnog izdanja novina Večernji list	7
3.3. Preslika Zapisnika s javnog izlaganja o Prijedlogu Plana upravljanja	12

1. OPĆE INFORMACIJE

Temeljem čl. 138. st. 6. Zakona o zaštiti prirode (Narodne novine broj 80/13, 15/18, 14/19 i 127/19) i članka 13. Statuta Međimurske prirode – Javne ustanove za zaštitu prirode (Službeni glasnik Međimurske županije br. 11/2022), a u svezi članka 16. stavak 1. i 3. te članka 18., 19., 20. i 21. Uredbe o informiranju i sudjelovanju javnosti i zainteresirane javnosti u pitanjima zaštite okoliša (Narodne novine broj 64/08), Upravno vijeće Međimurske prirode – Javne ustanove za zaštitu prirode na 2. sjednici dana 24. siječnja 2023. godine donijelo je Odluku o upućivanju Prijedloga Plana upravljanja zaštićenim područjem Bedekovićeve grabe i područjima ekološke mreže Međimurje i Donje Međimurje (PU 062) na javnu raspravu (Prilog 3.1).

1.1. Podaci po predmetu javne rasprave

Plan upravljanja zaštićenim područjem Bedekovićeve grabe i područjima ekološke mreže Međimurje i Donje Međimurje (PU 062) izrađen je u okviru projekta „Razvoj okvira za upravljanje ekološkom mrežom Natura 2000“ financiranog iz Europskog kohezijskog fonda kroz Operativni program Konkurentnost i kohezija. Stručna podrška izradi Plana upravljanja osigurana je kroz ugovor „805/02-19/15JN: Usluga izrade planova upravljanja područjima ekološke mreže Natura 2000 i zaštićenim područjima - Grupa 1: izrada planova upravljanja iz skupine 1“.

Naručitelj usluge: Ministarstvo gospodarstva i održivog razvoja

Izvršitelj: Particip GmbH

Jedinica za provedbu projekta: WYG savjetovanje d.o.o.

Nositelj izrade Plana upravljanja: Međimurska priroda – Javna ustanova za zaštitu prirode

Prema Smjernicama za planiranje upravljanja zaštićenim područjima i/ili područjima ekološke mreže (Verzija 1.1. UNDP, 2020), Ministarstva gospodarstva i održivog razvoja, a sukladno odredbama Zakona o zaštiti okoliša (NN 80/14) i Uredbe o informiranju i sudjelovanju javnosti i zainteresirane javnosti u pitanjima zaštite okoliša (NN 64/08) na službenoj stranici Javne ustanove objavljena je Obavijest o provođenju javne rasprave Prijedloga Plana upravljanja zaštićenim područjem Bedekovićeve grabe i područjima ekološke mreže Međimurje i Donje Međimurje kojom je javnost i zainteresirana javnost informirana o vremenskom trajanju javne rasprave, načinu sudjelovanja javnosti s prijedlozima, mišljenjima i primjedbama, javnom uvidu u prijedlog Plana upravljanja te terminu održavanja Javnog izlaganja (Prilog 3.2).

1.2.Podaci o javnom uvidu i javnom izlaganju

Tijekom javne rasprave, javnosti i zainteresiranoj javnosti je omogućen uvid u Prijedlog plana upravljanja i to na službenoj internet stranici Javne ustanove i u prostorijama Javne ustanove na adresi Trg međimurske prirode 1, Križovec, 40315 Mursko Središće i to radnim danom od 10 do 13 sati.

Javno izlaganje u sklopu javne rasprave o Prijedlogu Plana upravljanja, održano je 16. veljače 2023. godine u prostoru Međimurske prirode – Javne ustanove za zaštitu prirode (Trg međimurske prirode 1, Križovec, 40315 Mursko Središće) s početkom u 11:00 sati. O javnom izlaganju sastavljen je Zapisnik (Prilog 3.3). Sastavni dio Zapisnika je i evidencija prisutnih na javnom izlaganju.

2. OČITOVANJA, PRIJEDLOZI, PRIMJEDBE NA PRIJEDLOG PLANA UPRAVLJANJA

U roku označenom u objavi javne rasprave na Prijedlog Plana upravljanja zaprimljeno je jedno očitovanje, prijedlog ili primjedba od strane pravnih tijela, navedenih abecednim redom:

- Međimurska priroda – Javna ustanova za zaštitu prirode

U istom roku nije zaprimljeno niti jedno očitovanje, prijedlog ili primjedba od strane drugih pravnih tijela ili građana.

Sažetak zaprimljenog prijedloga s odgovorima nalazi se u nastavku:

Redni broj	Podnositelj	Očitovanje, prijedlog ili primjedba	Odgovor
JR-1	Međimurska priroda – Javna ustanova za zaštitu prirode	Potrebno je promijeniti godinu provedbe u aktivnosti B11 "Ograničiti ulazak motornim vozilima na ZP Bedekovićeve grabe.", odnosno da se iz 2024. i 2025. promijeni na 2023. s obzirom da je Općina već počela s navedenom aktivnošću te da se Općina Sveti Juraj na Bregu stavi među suradnike u navedenu aktivnost.	Prihvaća se.

3. PRILOZI

3.1. Preslika Odluke o upućivanju Prijedloga Plana upravljanja zaštićenim područjem Bedekovićeve grabe i područjima ekološke mreže Međimurje i Donje Međimurje (PU 062) na javnu raspravu

KLASA: 007-04/23-01/1
URBROJ: 2109-63-04-23-03
Križovec, 24. siječnja 2023.



MEĐIMURSKA PRIRODA
Javna ustanova za zaštitu prirode

Trg međimurske prirode 1
Križovec, 40315 Mursko Središće
OIB: 35686623551

UPRAVNO VIJEĆE

Temeljem čl. 138. st. 6. Zakona o zaštiti prirode (*Narodne novine broj 80/13, 15/18, 14/19 i 127/19*) i članka 13. Statuta Međimurske prirode – Javne ustanove za zaštitu prirode (*Službeni glasnik Međimurske županije br. 11/2022*), a u svezi članka 16. stavak 1. i 3. te članka 18., 19., 20. i 21. Uredbe o informiranju i sudjelovanju javnosti i zainteresirane javnosti u pitanjima zaštite okoliša (*Narodne novine broj 64/08*), Upravno vijeće Međimurske prirode – Javne ustanove za zaštitu prirode na 2. sjednici dana 24. siječnja 2023. godine donosi

ODLUKU O UPUĆIVANJU PRIJEDLOGA PLANA UPRAVLJANJA ZAŠTIĆENIM PODRUČJEM BEDEKOVIĆEVE GRABE I PODRUČJIMA EKOLOŠKE MREŽE MEĐIMURJE I DONJE MEĐIMURJE NA JAVNU RASPRAVU

Članak 1.

Ovom Odlukom omogućuje se sudjelovanje javnosti i zainteresirane javnosti u postupku izrade Plana upravljanja zaštićenim područjem Bedekovićeve grabe i područjima ekološke mreže Međimurje i Donje Međimurje.

Članak 2.

Prijedlog Plana upravljanja iz čl. 1. upućuje se na javnu raspravu koja uključuje objavu na internetskim stranicama i u dnevnom tisku regionalnog izdanja novina *Večernji list*, javni uvid i javno izlaganje.

Članak 3.

Javnu raspravu iz čl. 2. koordinira i provodi Međimurska priroda – Javna ustanova za zaštitu prirode (u daljnjem tekstu: Međimurska priroda).

U svrhu provedbe javne rasprave Međimurska priroda daje Obavijest o provođenju javne rasprave na svojoj službenoj internet stranici najkasnije 8 (osam) dana prije početka javne rasprave i u dnevnom tisku regionalnog izdanja novina *Večernji list*.

Obavijest o provođenju javne rasprave će sadržavati:

- naznaku predmeta javne rasprave,
- datum početka i datum završetka javne rasprave,
- mjesto i vrijeme obavljanja javnog uvida,
- mjesto i vrijeme održavanja javnog izlaganja,
- rok u kojem će javnost Međimurskoj prirodi moći dostaviti svoja mišljenja, prijedloge i primjedbe na predmet javne rasprave.

1

Članak 4.

Javna rasprava će započeti dana **7. veljače 2023. godine** i trajat će do dana **9. ožujka 2023. godine**.

Članak 5.

Tijekom javne rasprave, javnosti i zainteresiranoj javnosti bit će omogućen **uvid** u Prijedlog Plana upravljanja zaštićenim područjem Bedekovićeve grabe i područjima ekološke mreže Međimurje i Donje Međimurje:

- a) na službenoj internet stranici Međimurske prirode
- b) u prostorijama Međimurske prirode na adresi: Trg međimurske prirode 1, Križovec – 40315 Mursko Središće, radnim danom od 10 do 13 sati.

Članak 6.

Javno izlaganje Prijedloga Plana upravljanja zaštićenim područjem Bedekovićeve grabe i područjima ekološke mreže Međimurje i Donje Međimurje održat će se dana **16. veljače 2023. godine s početkom u 11.00 sati** u prostorijama Međimurske prirode na adresi: **Trg međimurske prirode 1, Križovec – 40315 Mursko Središće**.

Tijekom javnog izlaganja nazočna javnost i zainteresirana javnost može postavljati pitanja o Prijedlogu Plana upravljanja na koja usmeno ili u pisanom obliku odgovaraju predstavnici izrađivača Plana upravljanja zaštićenim područjem Bedekovićeve grabe i područjima ekološke mreže Međimurje i Donje Međimurje.

Članak 7.

Prijedlozi, mišljenja i primjedbe javnosti na Prijedlog Plana upravljanja zaštićenim područjem Bedekovićeve grabe i područjima ekološke mreže Međimurje i Donje Međimurje moći će se:

- a) upisati u knjigu primjedbi koja će biti izložena na mjestu javnog uvida,
- b) davati u zapisnik za vrijeme javnog izlaganja,
- c) dostaviti zaključno s posljednjim danom javne rasprave u pisanom obliku s naznakom „Očitovanje na Prijedlog Plana upravljanja“
 - a. elektronskom poštom na adresu: pisarnica@medjimurska-priroda.info
 - b. na adresu Međimurske prirode: Trg međimurske prirode 1, Križovec - 40315 Mursko Središće

Svi prijedlozi, mišljenja i primjedbe koji ne budu dostavljeni u roku i nisu čitko napisani, neće se uzeti u razmatranje.

Članak 8.

Ova Odluka stupa na snagu danom donošenja i bit će objavljena na službenoj internet stranici Međimurske prirode.



Dunja Franjić - Bubek, dipl. ing.

predsjednica Upravnog vijeća

3.2. Preslika Obavijesti o provođenju javne rasprave Prijedloga Plana upravljanja zaštićenim područjem Bedekovićeve grabe i područjima ekološke mreže Međimurje i Donje Međimurje (PU 062) na službenoj internet stranici Međimurske prirode – Javne ustanove za zaštitu prirode te u dnevnom tisku regionalnog izdanja novina Večernji list



Temeljem čl. 56.a i 138. st. 6. Zakona o zaštiti prirode (*Narodne novine 80/13, 15/18, 14/19 i 127/19*), članka 16. – 22. Uredbe o informiranju i sudjelovanju javnosti i zainteresirane javnosti u pitanjima zaštite okoliša (*Narodne novine 64/08*) te Odluke upravnog vijeća Međimurske prirode – Javne ustanove za zaštitu prirode o upućivanju Prijedloga Plana upravljanja zaštićenim područjem Bedekovićeve grabe i područjima ekološke mreže Međimurje i Donje Međimurje na javnu raspravu (KLASA: 007-04/23-01/1, URBROJ: 2109-63-04-23-03) ravnatelj Međimurske prirode – Javne ustanove za zaštitu prirode donosi

OBAVIJEST O PROVOĐENJU JAVNE RASPRAVE

Prijedloga Plana upravljanja zaštićenim područjem Bedekovićeve grabe i područjima ekološke mreže Međimurje i Donje Međimurje

Javna rasprava će započeti dana **7. veljače 2023. godine** i trajat će do dana **9. ožujka 2023. godine**.

Tijekom javne rasprave, javnosti i zainteresiranoj javnosti je omogućen **uvid** u Prijedlog Plana upravljanja zaštićenim područjem Bedekovićeve grabe i područjima ekološke mreže Međimurje i Donje Međimurje i to:

1. na službenoj Internet stranici Međimurske prirode,

2. u prostorijama Međimurske prirode, na adresi: **Trg međimurske prirode 1, Križovec – 40315 Mursko Središće**, radnim danom od **10 do 13 sati**.

Javno izlaganje o Prijedlogu Plana upravljanja održati će se **16. veljače 2023.** godine s početkom u **11.00 sati**, u prostorijama Međimurske prirode, na adresi:

Trg međimurske prirode 1, Križovec – 40315 Mursko Središće.

Svi zainteresirani koje žele sudjelovati na javnom izlaganju mogu se prijaviti na adresu elektroničke pošte: pisarnica@medjimurska-priroda.info, najkasnije do ponedjeljka, dana 13. veljače 2023. godine.

Prijedlozi, mišljenja i primjedbe javnosti na Prijedlog Plana upravljanja moći će se:

1. upisati u knjigu primjedbi koja će biti izložena na mjestu javnog uvida,
2. davati u zapisnik za vrijeme javnog izlaganja,
3. dostaviti zaključno s posljednjim danom javne rasprave u pisanom obliku s naznakom „Očitovanje na prijedlog Plana upravljanja“
 1. elektroničkom poštom na adresu: pisarnica@medjimurska-priroda.info
 2. na adresu Međimurske prirode: Trg međimurske prirode 1, Križovec – 40315 Mursko Središće

Svi prijedlozi, mišljenja i primjedbe koji ne budu dostavljeni u roku i čitko napisani, potpisani imenom i prezimenom fizičke osobe, odnosno nazivom pravne osobe s adresom podnositelja prijedloga ili primjedbe, neće se uzeti u obzir u pripremi Izvješća o javnoj raspravi.


Ova Obavijest objavit će se na internet stranici Međimurske prirode: <https://www.medjimurska-priroda.info/> i dnevnom tisku regionalnog izdanja novina *Večernji list*.

mr. sc. Siniša Golub

ravnatelj

Download

KLASA: 007-04/23-01/1
URBROJ: 2109-63-04-23-03
Križovec, 24. siječnja 2023.



MEDIMURSKA
Javna ustanova
Trg medimur
Križovec, 40
OIB: 356866

UPRAVNO VIJEĆE

Temeljem čl. 138. st. 6. Zakona o zaštiti prirode (*Narodne novine broj 127/19*) i članka 13. Statuta Međimurske prirode – Javne ustanove (*Službeni glasnik Međimurske županije br. 11/2022*), a u svezi članka članka 18., 19., 20. i 21. Uredbe o informiranju i sudjelovanju javnosti u pitanjima zaštite okoliša (*Narodne novine broj 64/08*), Uprave prirode – Javne ustanove za zaštitu prirode na 2. sjednici dana 24. donosi

ODLUKU
O UPUĆIVANJU PRIJEDLOGA PLANA UPRAVLJANJA
PODRUČJEM BEDEKOVIĆEVE GRABE I PODRUČJIMA EKOSKOPNE
MREŽE MEDIMURJE I DONJE MEDIMURJE NA JAVNU RASPRAVU

Članak 1.
Ovom Odlukom omogućuje se sudjelovanje javnosti i zainteresirane

Odluka-o-upucivanju-Prijedloga-Plana-upravljanja-zasticenim-podrucjem-Bedekoviceve-grabe-i-podrucjima-ekoloske-mreze-Medimurje-i-Donje-Medimurje-na-javnu-raspravu

Download



P
PLAN UPRAV
ZAŠTIĆENIM PODR
BEDEKOVIĆEVE O
PODRUČJIMA EKOLOŠKE
MEĐIMURJE I DONJE MEĐ

Prijedlog-Plana-upravljanja-zasticenim-podrucjem-Bedekoviceve-grabe-i-podrucjima-ekoloske-mreze-Medimurje-i-Donje-Medimurje

[Download](#)

KLASA: 352-02/23-01/1
URBROJ: 2109-63-01-23-01
Križovec, 25. siječnja 2023.



MEDIMURSKA PRIRODA
Javna ustanova za zaštitu prirode
Trg medimurske prirode 1
Križovec, 40315 Mursko Središće
OIB: 35686623551

Temeljem čl. 56.a i 138. st. 6. Zakona o zaštiti prirode (Narodne novine 80/13, 15/18, 14/19 i 127/19), članka 16. – 22. Uredbe o informiranju i sudjelovanju javnosti i zainteresirane javnosti u pitanjima zaštite okoliša (Narodne novine 64/08) te Odluke upravnog vijeća Medimurske prirode – Javne ustanove za zaštitu prirode o upućivanju Prijedloga Plana upravljanja zaštićenim područjem Bedekovićeve grabe i područjima ekološke mreže Medimurje i Donje Medimurje na javnu raspravu (KLASA: 007-04/23-01/1, URBROJ: 2109-63-04-23-03) ravnatelj Medimurske prirode – Javne ustanove za zaštitu prirode donosi

OBAVIJEST O PROVOĐENJU JAVNE RASPRAVE

Prijedloga Plana upravljanja zaštićenim područjem Bedekovićeve grabe i područjima ekološke mreže Medimurje i Donje Medimurje

Javna rasprava će započeti dana **7. veljače 2023. godine** i trajat će do dana **9. ožujka 2023. godine**. Tijekom javne rasprave, javnosti i zainteresiranoj javnosti je omogućen **uvid** u Prijedlog Plana upravljanja zaštićenim područjem Bedekovićeve grabe i područjima ekološke mreže Medimurje i Donje Medimurje i to:

1. na službenoj Internet stranici Medimurske prirode,
2. u prostorijama Medimurske prirode, na adresi: **Trg medimurske prirode 1, Križovec - 40315 Mursko Središće**, radnim danom od **10 do 13 sati**.

Javno izlaganje o Prijedlogu plana upravljanja održati će se **16. veljače 2023. godine** s početkom u **11.00 sati**, u prostorijama Medimurske prirode, na adresi:
Trg medimurske prirode 1, Križovec - 40315 Mursko Središće.

Svi zainteresirani koje žele sudjelovati na javnom izlaganju mogu se prijaviti na adresu elektroničke pošte: pisarnica@medimurska-priroda.info, najkasnije do ponedjeljka, dana 13. veljače 2023. godine.

Prijedlozi, mišljenja i primjedbe javnosti na Prijedlog Plana upravljanja moći će se:

- a) upisati u knjigu primjedbi koja će biti izložena na mjestu javnog uvida,
- b) davati u zapisnik za vrijeme javnog izlaganja,
- c) dostaviti zaključno s posljednjim danom javne rasprave u pisanom obliku s naznakom „Očitovanje na prijedlog Plana upravljanja“
 - a. elektroničkom poštom na adresu: pisarnica@medimurska-priroda.info
 - b. na adresu Medimurske prirode: Trg medimurske prirode 1, Križovec - 40315 Mursko Središće

Svi prijedlozi, mišljenja i primjedbe koji ne budu dostavljeni u roku i čitko napisani, potpisani imenom i prezimenom fizičke osobe, odnosno nazivom pravne osobe s adresom podnositelja prijedloga ili primjedbe, neće se uzeti u obzir u pripremi Izvješća o javnoj raspravi.

Ova Obavijest objavit će se na internet stranici Medimurske prirode: <https://www.medimurska-priroda.info/> i dnevnom tisku regionalnog izdanja novina Večernji list.

mr. sc. Siniša Golub
ravnatelj

3.3.Preslika Zapisnika s javnog izlaganja o Prijedlogu Plana upravljanja



Razvoj okvira za
upravljanje ekološkom
mrežom NATURA 2000



KLASA: 352-02/23-01/1
URBROJ: 2109-63-01-23-03
Križovec, 16. veljače 2023. godine

ZAPISNIK

S javnog izlaganja o Prijedlogu Plana upravljanja zaštićenim područjem Bedekovićeve grabe i područjima ekološke mreže Međimurje i Donje Međimurje (PU 062) za razdoblje od 2023. do 2032. godine

Javno izlaganje održano je 16. veljače 2023. godine u prostoru Međimurske prirode – Javne ustanove za zaštitu prirode (Trg međimurske prirode 1, Križovec, 40315 Mursko Središće) s početkom u 11:00 sati.

Na Javnom izlaganju prisustvovalo je 27 sudionika (Tablica 1., Prilog 1.):

Tablica 1. Popis dionika prisutnih na javnom izlaganju o Prijedlogu Plana upravljanja zaštićenim područjem Bedekovićeve grabe i područjima ekološke mreže Međimurje i Donje Međimurje (PU 062)

Institucija/Organizacija	Ime i prezime
Međimurska priroda - Javna ustanova za zaštitu prirode	Siniša Golub
Međimurska priroda - Javna ustanova za zaštitu prirode	Mihaela Mesarić
Međimurska priroda - Javna ustanova za zaštitu prirode	Monika Cindrić
Međimurska priroda - Javna ustanova za zaštitu prirode	Zoran Šardi
Međimurska priroda - Javna ustanova za zaštitu prirode	Antonio Krušelj
Međimurska priroda - Javna ustanova za zaštitu prirode	Ivana Rojko
Međimurska priroda - Javna ustanova za zaštitu prirode	Sara Srša
Međimurska priroda - Javna ustanova za zaštitu prirode	Roberta Radović
Međimurska priroda - Javna ustanova za zaštitu prirode	Suzana Jambrošić
Particip GmbH	Ognjen Škunca
Particip GmbH	Vesna Vukadin
Particip GmbH	Biljana Opačić



Evropski unija
Zajednica fondova EU



EUROPSKI STRUKTURNI
I INVESTICIJSKI FONDovi



Operativni program
KONKURENTNOST
I KOHEZIJA

Institucija/Organizacija	Ime i prezime
Particip GmbH	Ivana Horvat
Hrvatske vode, VGI Čakovec	Tomica Varović
Općina Vratišinec	Mihael Grbavec
Općina Sveti Juraj na Bregu	Anđelko Nagrajsalović
Općina Sveti Juraj na Bregu	Kristijan Matoša
Javna ustanova za razvoj Međimurske županije REDEA	Ivana Hajdinjak
Javna ustanova za razvoj Međimurske županije REDEA	Maja Golubić
PP Međimurska, PP Mursko Središće	Miljenko Vrbanc
PP Međimurska, PP Mursko Središće	Tihomir Trupković
Zavod za prostorno uređenje Međimurske županije	Goran Erent
Zavod za prostorno uređenje Međimurske županije	Marija Dekar
Zavod za prostorno uređenje Međimurske županije	Mirjana Pintar
Muzej Međimurja Čakovec	Ines Virč
Zainteresirani pojedinac	Ana Kolarić
PMF	Mateja Horvat

2

Dnevni red: Registracija sudionika uz kavu
Prezentacija Plana upravljanja i rasprava
Stanka za ručak
Rasprava i kava

Nakon okupljanja sudionika, u uvodnom dijelu Javnog izlaganja o Prijedlogu Plana upravljanja, ravnatelj Međimurske prirode - Javne ustanove za zaštitu prirode, Siniša Golub, pozdravio je okupljene sudionike.

Nakon toga, viša stručna suradnica za edukaciju i interpretaciju, Monika Cindrić, i stručna voditeljica, Mihaela Mesarić, održale su prezentaciju o Prijedlogu Plana upravljanja zaštićenim područjem Bedekovićeve grabe i područjima ekološke mreže Međimurje i Donje Međimurje (PU 062) (*Prilog 2. Preslika prezentacije Prijedloga Plana upravljanja*).

Nakon prezentacije, uslijedila je pauza za ručak, a poslije toga, rasprava uz kavu. Bilješke o raspravi nalaze se u nastavku.

Bilješke o raspravi:

Siniša Golub (JU MŽ) otvorio je raspravu istaknuvši važnost planova upravljanja i zahvalivši se svim sudionicima na dolasku te ih zamolio da, ukoliko ih imaju, iznesu komentare ili pitanja vezano za PU 062.

Mihaela Mesarić (JU MŽ) predlaže da se u aktivnosti B11 „Ograničiti ulazak motornim vozilima na ZP Bedekovićeve grabe.“ promijeni godina provedbe, odnosno da se iz 2024. i 2025. godine prebaci na 2023. jer Općina Sveti Juraj na Bregu već radi na navedenoj aktivnosti. Predloženo je da se navedena općina stavi među suradnike.

Miljenko Vrbanec (PU Međimurska) navodi da postoji mogućnost snimanja ulaza u zaštićeno područje nadzorom kamerama te također snimanje dronom, kako bi ograničenje ulaska u ZP motornim vozilima bilo kontrolirano.

Anđelko Nagrajsalović (Općina Sveti Juraj na Bregu) navodi da planiraju nabaviti traktor ove godine te da će se, ukoliko je potrebno, za košnju livada moći koristiti njihov traktor, dok JU ne nabavi vlastiti.

Dionici su se složili s predstavljenim planom te aktivno i konstruktivno sudjelovali u raspravi.

Javno izlaganje završilo je u 14:30 sati.

3

Zapisnik sastavila




Ivana Horvat
Asistentica za planiranje
Pri JU Međimurska priroda

Zapisnik odobrio




mr. sc. Siniša Golub
Ravnatelj
JU Međimurska priroda





Prilog 1. Preslika potpisne liste sudionika



POTPISNA LISTA SUDIONIKA

Javno izlaganje o Prijedlogu Plana upravljanja zaštićenim područjem Bedekovićeve grabe i područjima ekološke mreže Medimurje i Donje Medimurje pod šifrom 062 (Grupa 1)

Mjesto održavanja: Trg medimurske prirode 1, Križovec, 40315 Mursko Središće

Datum i vrijeme: 16. veljače 2023. godine, 11:00 sati

Br.	Ime i prezime	INSTITUCIJA	FUNKCIJA	E-MAIL	POTPIS
1.	Siniša Golub	Medimurska priroda - Javna ustanova za zaštitu prirode	Ravnatelj	golub@medimurska-priroda.hr	<i>[Signature]</i>
2.	Mihaela Mesarić	Medimurska priroda - Javna ustanova za zaštitu prirode	Stručna voditeljica	mesaric@medimurska-priroda.hr	<i>[Signature]</i>
3.	Monika Čindrić	Medimurska priroda - Javna ustanova za zaštitu prirode	Viša stručna suradnica za edukaciju i interpretaciju	cindric@medimurska-priroda.hr	<i>[Signature]</i>
4.	Zoran Sardi	Medimurska priroda - Javna ustanova za zaštitu prirode	Voditelj odsjeka za upravljanje projektima	projekat@medimurska-priroda.hr	<i>[Signature]</i>
5.	Antonio Irušelj	Medimurska priroda - Javna ustanova za zaštitu prirode	Čuvar prirode početnik	kruselj.nastzor@gmail.com	<i>[Signature]</i>
6.	Ivana Rojko	Medimurska priroda - Javna ustanova za zaštitu prirode	Voditeljica centara za posjetitelje	rojko@medimurska-priroda.hr	<i>[Signature]</i>



Br.	Ime i prezime	INSTITUCIJA	FUNKCIJA	E-MAIL	POTPIS
7.	Sara Srsa	Medimurska priroda - Javna ustanova za zaštitu prirode	Stručna suradnica za opće poslove zaštite prirode	srsa@medimurska-priroda.info	Srs
8.	Robert Radović	Medimurska priroda - Javna ustanova za zaštitu prirode	Suradnica za komunikaciju i promidžbu	roberta.radovic@gmail.com	Radovic
9.	Suzana Jambrošić	Medimurska priroda - Javna ustanova za zaštitu prirode	Viša stručna suradnica za opće i zajedničke poslove	pisarnica@medimurska-priroda.info	SJ
10.	Ogrjen Škunca	Particip GmbH	Stručnjak za planiranje upravljanja	ogrnjen.skunca@particip.com	Ogrjen
11.	Vesna Vukadin	Particip GmbH	Stručnjakinja za facilitaciju	vesna.vukadin@particip.com	Vukadin
12.	Biljana Opačić	Particip GmbH	Suradnica na izradi plana upravljanja	biljana.opacic@particip.com	Opačić
13.	Ivana Horvat	Particip GmbH	Asistentica za planiranje	ivana.horvat@particip.com	Ivana Horvat
14.	Tomica Varović	Hrvatske vode, VGI Čakovec	Samostalni inženjer	tomica.varovic@voda.hr	Varovic
15.	Mihael Gribavec	Općina Vratušinec	Načelnik	opcina.vratusinec@gmail.com	Gribavec

Br.	Ime i prezime	INSTITUCIJA	FUNKCIJA	E-MAIL	POTPIS
16.	Andjelko Raigrisalović	Općina Sveti Juraj na Bregu	Općinski načelnik	nacecnilk@svetijuraj.nabregu.hr	
17.	Kristijan Matoša	Općina Sveti Juraj na Bregu	Komunalni redar	redarstvo@svetijuraj.nabregu.hr	
18.	Ivana Hajdinjak	Javna ustanova za razvoj Medimurske županije REDEA	Stručna suradnica	ivana.hajdinjak@reda.hr	
19.	Maja Golubić	Javna ustanova za razvoj Medimurske županije REDEA	Stručnjakinja	maja.golubic@reda.hr	
20.	Miljenko Vrbanec	PP Medimurska, PP Mursko Središće	Načelnik policijske postaje	mvrbanec@mup.hr	
21.	Tihomir Trupković	PP Medimurska, PP Mursko Središće	Policijski službenik	trupkovic@mup.hr	
22.	Ines Virić	Muzej Medimurja Čakovec	Kustos pedagog	inesviric@gmail.com	
23.	Ana Kolarčić			ana.kolarc@gmail.com	
24.	Matoja Horvat	PMF	Studentica	matoja_horvat014@gmail.com	

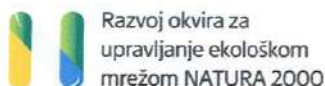
3/7



Br.	Ime i prezime	INSTITUCIJA	FUNKCIJA	E-MAIL	POTPIS
25.	GIORGIO EREMI	ZAVOD ZA ZAPOS. ZA PR.	SADELNAR ZA PR.	giorgio.ere@zavod.hr	
26.	MARINA BEKIC	ZAVOD ZA PROST. URED. I MED. UPR.	STUŽENI SURAD. NIF - PRITE	marina.bekic@zavod.hr	
27.	MIRJANA PLOTAR	ZAVOD ZA PROST. URED. I MED. UPR.	RAVNOGLAVNA	mirjana.plotar@zavod.hr	
28.					
29.					
30.					
31.					
32.					
33.					

4/11





Prilog 2. Preslika prezentacije Prijedloga Plana upravljanja zaštićenim područjem Bedekovićeve grabe i područjima ekološke mreže Međimurje i Donje Međimurje (PU 062)



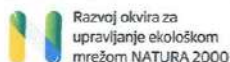
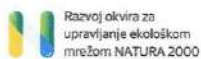
Projekt „Razvoj okvira za upravljanje ekološkom mrežom Natura 2000“
805/02-19/15JN: Usluga izrade planova upravljanja područjima ekološke mreže Natura 2000 i zaštićenim područjima - Grupa 1: izrada planova upravljanja iz skupine 1

**PU 062: Plan upravljanja zaštićenim područjem
Bedekovićeve grabe i područjima ekološke mreže
Međimurje i Donje Međimurje (prijedlog)
2023. – 2032.**

Javno izlaganje

Križovec, 16. veljače 2023. godine

Stručna voditeljica: dr.sc. Mihaela Mesarić
Monika Cndrić, mag. educ. biol. et chem.

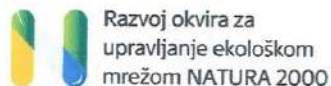


8

Dnevni red

Br.	Vrijeme	Teme/Aktivnosti
1.	11:00-11:30	Okupljanje uz kavu
2.	11:30-13:00	Predstavljanje Plana upravljanja i rasprava
3.	13:00-14:00	Stanka za ručak
4.	14:00-14:30	Rasprava i kava





Zašto smo tu?



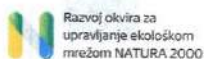
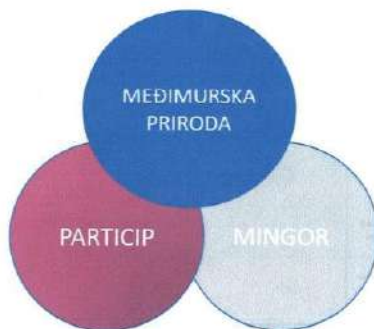
- Vrste i staništa od europske važnosti jer su ugrožene, ranjive, rijetke, endemske
- Njihovo očuvanje ili ponovno uspostavljanje povoljnog stanja obaveza je svake države članice EU-a, pa tako i Hrvatske
- Ekološkom mrežom se **upravlja, u RH kroz planove upravljanje (obaveza!)**
- Upravljanje podrazumijeva **provedenje niza mjera i aktivnosti** potrebnih za dugoročno očuvanje prirodnih vrijednosti područja



ukupni teritorij HR 29,34 %
kopno 36,67 %
more 16,26%



Izrađivači Plana upravljanja:



Ciljni stanišni tipovi i vrste

Tablica Ciljni stanišni tipovi prema PEM (MINGOR, 2021)

KOD	CILJNI STANIŠNI TIP	IDENTIFIKACIJSKI BROJ PEM →	
		HR2001346	HR2001347
6510	Nizinske košnice (<i>Alopecurus pratensis</i> , <i>Sanguisorba officinalis</i>)	✓	✓
9110	Iliрске hrastovo-grabovo šume (<i>Brythronia-Carpinetum</i>)	✓	



Ciljni stanišni tipovi i vrste



Kiseljina vatrovi plavac (foto: T. Koren)



Zagasti livadni plavac (foto: T. Koren)



Veliki livadni plavac (foto: T. Koren)

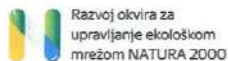
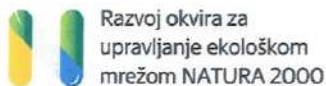


Danja medonjica (foto: T. Koren)

Tablica Ciljne vrste prema PEM (MINGOR, 2021)

S	HRVATSKI NAZIV	ZNASTVENI NAZIV	IDENTIFIKACIJSKI BROJ PEM →	
			HR2001346	HR2001347
I	kiseljina vatrovi plavac	<i>Lycena dipar</i>	✓	
I	zagasti livadni plavac	<i>Phegantis nousithous</i>	✓	✓
I	veliki livadni plavac	<i>Phegantis teletus</i>	✓	✓
I	danja medonjica	<i>Euplagia quadripunctaria*</i>	✓	

Prioritetna ciljna vrsta označena je zvjezdicom.



VIZIJA

U Međimurju su očuvana šumska i travnjačka staništa bogata leptirima te vrijedno zaštićeno područje Bedekovićeve grabe. U Donjem Međimurju očuvan je mozaični krajobraz s rijetkim vrstama leptira na održavanim livadama košanicama. Na ovim područjima aktivna lokalna zajednica prepoznaje prirodne vrijednosti i podržava zaštitu te aktivno sudjeluje u očuvanju prirode za buduće generacije.



Ciljevi i mjere očuvanja PEM Međimurje



Hrvatski naziv stanišnog tipa / vrste	Sifra CST / znanstveni naziv CV	Cilj očuvanja	Mjere očuvanja	Kod aktivnosti
ID kod (naziv): PEM: HR2001346 Međimurje				
Nizinske košarice (Alepećurka: <i>praghenia</i> , <i>Sanguisorbo officinalis</i>)	6510	Očuvati 270 ha postojeće površine stanišnog tipa	Sprečavati vegetacijsku sukcesiju; Osigurati dobrovoľne mjere (koje doprinose okolišu) za korisnike zemljišta, pušancirano sredstvima Europske unije;	A1, A9, A11, A12, A13, A14, A15, A16, A17, A18, A19, A20, A21, A22, A23
Niske hranjivo-grabrove šume (<i>Erythronium-Corynephorus</i>)	9110	Povećati površinu stanišnog tipa na 27 ha	Očuvati biljne vrste karakteristične za stanišni tip; Popunjavanje ili polunjavavanje obavljati završnim vrstama; Šasrojne stranih vrsta postupno prevoditi u prirodni stanišni tip; U gospodarstvu šumama očuvati šumske čistine odnosno livadne i travnjačke površine unutar šumskih kompleksa; Za zaštitu šuma koristiti biološka i biotehnička sredstva, dok se kemijska mogu koristiti samo u slučajevima potencijalne veće štete kada nema odgovarajućeg biološkog ili biotehničkog sredstva;	A1, A9, A11, A12, A13, A14, A15, A16, A17, A18, A19, A20, A21, A22, A23



Ciljevi i mjere očuvanja PEM Medimurje

Kiseljica
varreni
plavac

Lacerna dišavac

Očuvano 300 ha
pogodnih staništa za
vrstu (nizinske vlažne
livade i močvarni
rubovi kanala, potoka)

Održavati povoljnu
hidromorfologiju vodotoka:
Smanjiti intenzitet košenja područja
inundacija vodotoka i područja uz
vodotoke na način da se košenja
obavlja rotacijski (svake godine
samo na jednoj uzdužnoj trećini
područja koje se kosi) u razdoblju
od sredine rujna do kraja svibnja;

A5, A9

A3, A9, A11,

A12, A13,

A14, A15,

A16, A17,

A18, A19,

A20, A21,

A22, A23

A3, A9, A11,

A12, A13,

A14, A15,

A16, A17,

A18, A19,

A20, A21,

A22, A23

A3, A9, A11,

A12, A13,

A14, A15,

A16, A17,

A18, A19,

A20, A21,

A22, A23

Ograničiti korištenje sredstava za
zaštitu bilja i mineralnih gnojiva na
pogodnim staništima za vrstu i
njihovoj neposrednoj blizini;

Redovito uklanjati invazivne strane
vrste biljaka koje se razvijaju na
staništima povoljnijim za vrstu;

Osigurati dobrovoljne mjere (koje
doprinosu okolišu) za korisnike
zemljišta, sufinancirane sredstvima
Europske unije;



Ciljevi i mjere očuvanja PEM Medimurje

Sagasići
livadni
plavac

Mećavnik
zapravilac

Očuvano 300 ha
pogodnih staništa za
vrstu (vlažne livade
livade močvarnog tipa
sa sušim i vlažnijim
dijelovima, zapuštenije
livade ili rupevi livada
koji zarađuju)

Održavati povoljne stanišne uvjete za
razvoj vrste (livade s bljokom
hraniteljicama *Sanguisorbo*
officinale);

A2, A9, A11,

A12, A13,

A14, A15,

A16, A17,

A18, A19,

A20, A21,

A22, A23

A2, A9, A11,

A12, A13,

A14, A15,

A16, A17,

A18, A19,

A20, A21,

A22, A23

A2, A9, A11,

A12, A13,

A14, A15,

A16, A17,

A18, A19,

A20, A21,

A22, A23

A2, A9, A11,

A12, A13,

A14, A15,

A16, A17,

A18, A19,

A20, A21,

A22, A23

Sprečavati vegetacijsku sukcesiju;

Izraditi i prevesti plan restauracije
područja;

Ograničiti korištenje sredstava za
zaštitu bilja i mineralnih gnojiva na
pogodnim staništima za vrstu i
njihovoj neposrednoj blizini;

Osigurati dobrovoljne mjere (koje
doprinosu okolišu) za korisnike
zemljišta, sufinancirane sredstvima
Europske unije;



Ciljevi i mjere očuvanja PEM Međimurje

veliki livadni plamac	<i>Pheganius telinus</i>	Očuvana 300 ha pogodnih staništa za vrstu (predovito održavanje vrazne livade)	Očuvati povoljne stanišne uvjete za razvoj vrste (livade s bliskom hraniteljicom <i>Scopolisorbis affinis</i>)	A2, A9, A11, A12, A13, A14, A15, A16, A17, A18, A19, A20, A21, A22, A23, A2, A9, A11, A12, A13, A14, A15, A16, A17, A18, A19, A20, A21, A22, A23, A2, A9, A11, A12, A13, A14, A15, A16, A17, A18, A19, A20, A21, A22, A23
			Sprečavati vegetacijsku sukcesiju	A2, A9, A11, A12, A13, A14, A15, A16, A17, A18, A19, A20, A21, A22, A23
			Izraditi i provesti plan restauracije područja	A2, A9, A11, A12, A13, A14, A15, A16, A17, A18, A19, A20, A21, A22, A23
			Osigurati dobrovoljne mjere (koje doprinosu okolišu) za korisnike zemljišta, sufinancirane sredstvima Europske unije.	A2, A9, A11, A12, A13, A14, A15, A16, A17, A18, A19, A20, A21, A22, A23

Ciljevi i mjere očuvanja PEM Međimurje

danja medonilca	<i>Euplaasia americeunctoria</i>	Očuvana pogodna staništa za vretu (šumarci, rubovi šuma, livade, šumske čistine) u zoni od 2520 ha	Održavati čistine unutar šume (livade, pašnjake i dr.) i njihove grmolike rubne površine te šumske rubove	A4, A9, A11, A12, A13, A14, A15, A16, A17, A18, A19, A20, A21, A22, A23, A26
			Osigurati dobrovoljne mjere (koje doprinosu okolišu) za korisnike zemljišta, sufinancirane sredstvima Europske unije.	A4, A9, A11, A12, A13, A14, A15, A16, A17, A18, A19, A20, A21, A22, A23, A26

Ciljevi i mjere očuvanja PEM Donje Međimurje

veliki livadni plavac	<i>Phanoxis teleius</i>	Očuvano 29 ha pogodnih staništa za vrstu (redovito održavane vlažne livade)	Očuvati povoljne stanišne uvjete za razvoj vrste (livade s bljšknom hrasteljom <i>Sanguisorba officinalis</i>);	A2, A9, A11, A12, A13, A14, A15, A16, A17, A18, A19, A20, A21, A22, A23 A2, A9, A11, A12, A13, A14, A15, A16, A17, A18, A19, A20, A21, A22, A23 A2, A9, A11, A12, A13, A14, A15, A16, A17, A18, A19, A20, A21, A22, A23 A2, A9, A11, A12, A13, A14, A15, A16, A17, A18, A19, A20, A21, A22, A23
			Sprečavati vegetacijsku sukcesiju;	A2, A9, A11, A12, A13, A14, A15, A16, A17, A18, A19, A20, A21, A22, A23
			Izraditi i provesti plan restauracije područja;	A2, A9, A11, A12, A13, A14, A15, A16, A17, A18, A19, A20, A21, A22, A23
			Osigurati dobrovoljne mjere (koje doprinosu okolišu) za korisnike zemljišta sufinancirane sredstvima Europske unije;	A2, A9, A11, A12, A13, A14, A15, A16, A17, A18, A19, A20, A21, A22, A23

Tema A. Očuvanje prirodnih vrijednosti područja

1. Opći cilj

- U području obuhvaćenom Planom upravljanja očuvan je karakteristični mozaični krajobraz te uz njega vezani stanišni tipovi i vrste.

1.1. Posebni cilj

- U području obuhvaćenom Planom upravljanja ciljni stanišni tipovi i vrste u dobrom su stanju očuvanosti.



Pokazatelji postizanja cilja

- Očuvano 270 ha postojeće površine na PEM Međimurje i 23 ha postojeće površine na PEM Donje Međimurje ciljnog stanišnog tipa nižinskih košavica.
- Povećana površina ciljnog stanišnog tipa ilirsko hrastovo-grabove šume na 27 ha na PEM Međimurje.
- Očuvano 300 ha pogodnih staništa za vrstu kiseljčin vatreni plavac na PEM Međimurje.
- Očuvano 300 ha pogodnih staništa za vrstu zagasiti livadni plavac na PEM Međimurje i 29 ha pogodnih staništa na PEM Donje Međimurje.
- Očuvano 300 ha pogodnih staništa za vrstu veliki livadni plavac na PEM Međimurje i 29 ha pogodnih staništa na PEM Donje Međimurje.
- Očuvana pogodna staništa za prioritarnu ciljnu vrstu danja medonjica u zoni od 2520 ha na PEM Međimurje.
- Bedekovićeve grabe u dobrom su stanju očuvanosti.

Aktivnosti teme A

KOD	AKTIVNOSTI	POKAZATELJI	PRIORITET	SURADNICI	23	24	25	26	27	28	29	30	31	32	TROŠAK EUR
A1	Uspostaviti protokol za praćenje uključujući i dinamiku praćenja po lokalitetima, te redovno provoditi praćenje stanja CST nizinske kladionice na PEM Medimurje i Donje Medimurje.	Uspostavljen protokol za praćenje izvješća o provedenom praćenju stanja s georeferenciranim podacima o rasprostranjenosti i procjenom očuvanosti te preporukama za očuvanje stanišnog tipa.	1	Vanjski suradnici											27.000,00
A2	Uspostaviti protokol za praćenje uključujući i dinamiku praćenja po lokalitetima, te redovno provoditi praćenje stanja zaprasitog i livadnog plavca na PEM Medimurje i Donje Medimurje.	Uspostavljen protokol za praćenje izvješća o provedenom praćenju stanja s georeferenciranim podacima o brojnosti jedinke, rasprostranjenosti, kvaliteti i veličini staništa za vrstu, prisiscima i prijetnjama i preporukama za prilagodbu upravljanja.	1	Vanjski suradnici											27.000,00
A3	Nastaviti provoditi praćenje stanja kiseljinskog vatreneog plavca na području obuhvaćenom PU.	Izvješća o provedenom praćenju stanja s georeferenciranim podacima o brojnosti jedinke, rasprostranjenosti, kvaliteti i veličini staništa za vrstu, prisiscima i prijetnjama i preporukama za prilagodbu upravljanja.	1												12.600,00

Aktivnosti teme A

KOD	AKTIVNOSTI	POKAZATELJI	PRIORITET	SURADNICI	23	24	25	26	27	28	29	30	31	32	TROŠAK EUR
A4	Uspostaviti protokol za praćenje uključujući i dinamiku praćenja po lokalitetima, te redovno provoditi praćenje stanja šume medunice na PEM Medimurje.	Uspostavljen protokol za praćenje izvješća o provedenom praćenju stanja s georeferenciranim podacima o brojnosti jedinke, rasprostranjenosti, kvaliteti i veličini staništa za vrstu, prisiscima i prijetnjama i preporukama za prilagodbu upravljanja.	1	Vanjski suradnici											24.000,00
A5	Nastaviti provoditi praćenje stanja kladionice na PEM Donje Medimurje.	Izvješća o praćenju stanja.	1												15.000,00
A6	Provoditi praćenje stanja CST ilirске hrastovo-grabove šume kroz suradnju s IŠ i obradu dokumentata i rezultata praćenja priloženih u okviru izrade ŠOP za područje EM Medimurje.	Podaci o praćenju stanja šuma dostupni su IŠ. Rezultati praćenja stanja uneseni su u bazu IŠ.	1	Hrvatske šume, Ministarstvo poljoprivrede i Šektor za šume, privatnik šumoposjednik											10.000,00
A7	Provoditi praćenje uspješnosti gajenja kladionice na području MZ.	Izvješća o praćenju stanja.	1												10.000,00
A8	Prilikom terenskih obilazaka bilježiti slučajne nalaze drugih vrsta na PEM.	Broj slučajnih nalaza drugih vrsta.	3												5.000,00

Aktivnosti teme A

KOD	AKTIVNOSTI	POKAZATELJI	PRIORITET	SURADNICI	23	24	25	26	27	28	29	30	31	32	TROŠAK EUR
A9	Po potrebi provoditi istraživanja vezana uz rasprostranjenost i stanje očuvanosti ciljnih vrsta i staništa te uspostaviti sustavni način korištenja i održavanja zemljišta radi očuvanja staništa.	Uspostavljen testni plohe, Ispitja o istraživanjima.	2	Vanjski suradnici											27.000,00
A10	Prilikom redovnog nadzora u PEM provjeravati postrovanje propisanih mjera očuvanja ciljnih vrsta i stanišnih tipova, evidentirati eventualna kršenja te o tome izvještavati nadležne institucije i inspekcija.	Izvjestja o provedenom nadzoru	1	DIRH											10.000,00
A11	Uspostaviti suradnja s JLS na konkretno održavanju poljoprivrednih površina (uključujući ispravak vrsta i sl.) kroz redovni rad lokalnih podara i/ili napošavanje poljoprivrednih redara, na PEM.	Održan redovni godišnji sastanak s komunalnim i/ili poljoprivrednim redarima. Najmanje jedno izvještje godišnje komunalnih i/ili poljoprivrednih redara dostavljenih JU.	1	JLS											15.000,00
A12	U suradnji s javnim poduzetima provoditi edukativni način korištenja i održavanja ljudskih površina prilikom redovnih radova održavanja komunalne infrastrukture (dalekovidni, nazipi i dr.).	Minimalno jedan sastanak godišnje s javnim poduzetima.	1	Hrvatske vode, HEP											10.000,00

Aktivnosti teme A

KOD	AKTIVNOSTI	POKAZATELJI	PRIORITET	SURADNICI	23	24	25	26	27	28	29	30	31	32	TROŠAK EUR
A15	Rad poticanja privatnih vlasnika livada na kvalitetu, odgovarajući po Međunarodni programi upravljanja (raznolike vlasnički i teritorijalni sustavi koji održavaju COT u PEM).	Minimalno jedan sastanak godišnje s ME. Uspostavljen dodatni planovi. Provoditi radovi održavanja dodatna planova.	1	Međunarodni programi, JLS											30.000,00
A14	Rad poticanja privatnih vlasnika livada na kvalitetu, odgovarajući po Međunarodni programi upravljanja (raznolike vlasnički i teritorijalni sustavi koji održavaju COT u PEM).	Minimalno jedan sastanak godišnje. Minimalno 20 sudionika po događanju.	2												10.000,00
A15	Rad poticanja privatnih vlasnika livada na kvalitetu, odgovarajući po Međunarodni programi upravljanja (raznolike vlasnički i teritorijalni sustavi koji održavaju COT u PEM).	Minimalno 2 sudionika po događanju. Najmanje 10.000 ljudi sudjeluje u događanju.	2	Vlasnici, suradnici											30.000,00
A16	Rad poticanja privatnih vlasnika livada na kvalitetu, odgovarajući po Međunarodni programi upravljanja (raznolike vlasnički i teritorijalni sustavi koji održavaju COT u PEM).	Minimalno trije vlasnika livada sudjelovanje u suradnji.	2	Vlasnici, suradnici											12.000,00
A17	Održavati potpornost i pristupačne lokacije za otok staništa radi očuvanja i/ili restauracije stanišnih tipova u PEM.	Analiza stanja potpornosti livada za otok (potpornost staništa COT, vlastitke strukture i sl.) i/ili izvođenje ili potpornost lokacije za otok.	1	Opcioni bivši HEP, na Brijuni, Općina, Gostino											1.000,00
A18	Održavati pristupačne i pristupačne lokacije za otok staništa radi očuvanja i/ili restauracije stanišnih tipova u PEM.	Analiza stanja potpornosti livada za otok. Najmanje 0,5 ha otlogiranih livada.	1												20.000,00

Aktivnosti teme A

KOD	AKTIVNOSTI	POKAZATELJ	PRIORITET	SUMARNICI	23	24	25	26	27	28	29	30	31	32	TROŠAK EUR
A19	Uspješnost konzervativne održavanja autohtone faune u PEM	Najmanje 1 ha održavanih autohtone faune	1												10.000,00
A20	Restaurirani pogodbe mliarske kolonije u PEM	Najmanje 1 ha restauriranih mliarskih kolonija	1												40.000,00
A21	Aplikirati na dempne mjera u okviru Programa ruralnog razvoja	Broj prijama za mjere. Povećava održavanih livada pod mjerama u povećava	2												0.000,00
A22	Definirati prioritetne lokacije za održavanje izvornih staništa livada na livadama u PEM	Definirane prioritetne lokacije	1												10.000,00
A23	Provesti akcije obilježavanja prirodna deflaciona prvenstveno lokacijama na nicanje izvornih staništa vena livada na livadama u PEM	Minimalno jedna akcija obilježavanja. Najmanje 1 ha očišćenih livada. Minimalno 10 volontera na akciji	1												30.000,00
A24	Iskustveno radno planu upravljanja ekološkim, dempne postrojenje livada na gospodarenje staništima na području Međimurske županije	Na području županije ekološki je postrojenje 50 livada za mliarske	1												3.000,00
A25	Redovno održavati i čistiti postrojenje košev za održavanje na području MŽ	Košev sa u dobrom stanju i prije 18. rujna	1												15.000,00
A26	Restaurirati sa ekološkim mliarskim prilikom upravljanja čitavim područjem obilježavanja EM u okviru ruralnog razvoja	Minimalno jedan ekološki ciljevi i mjere obilježavanja MŽ ugraditi sa u restitucije ekološkog gospodarstva planove na mliarski mliarske obilježavanje ciljevi staništa i vrsta	1	inj											5.000,00

Tema B. Posjećivanje, edukacija i interpretacija

Pokazatelji postizanja cilja

1. Opći cilj

- Vrijedno zaštićeno područje Bedekovićeve grabe i Matulov grunt pružaju posjetiteljima iskustvo učenja o vrijednostima tradicionalno košenih livada i leptira koji na njima obitavaju, a ujedno je i mjesto nadahnuća za prirodoslovce, istraživače i umjetnike.

1.1. Posebni cilj

- Na zaštićenom području Bedekovićeve grabe i Matulovu gruntu osigurani su preduvjeti za kvalitetan i potpun doživljaj područja.

- Posjetiteljska infrastruktura u dobrom je stanju, sigurna za posjetitelje i pruža željeni doživljaj prirodnih vrijednosti područja.
- Matulov grunt ostaje središnje mjesto za edukaciju posjetitelja područja obuhvaćenog PU.
- Matulov grunt ostaje središnje mjesto za smještaj istraživača prirode Međimurja te umjetničkih rezidenata.
- Broj i raznolikost edukacijskih programa u ponudi JU odgovara potrebama upravljanja.
- Najviša razina zadovoljstva posjetitelja posjetom Matulovu gruntu.



Aktivnosti teme B

KOD	AKTIVNOSTI	POKAZATELJI	PRIORITET	SURADNICI	23	24	25	26	27	28	29	30	31	32	TROŠAK EUR
B1	Reform, a kaven jednom godišnje, održavan postojeći posjetiteljski infrastrukturu (info ploče, posebne staze, promatratišne i sl.).	Posjetiteljska infrastruktura je u dobrom stanju i sigurna za korištenje. Informacije na info pločama redovito se ažuriraju. Trasa/steza je minimalno jedna pješačka ruta. Osmišljeno su minimalno dvije različite rute odlaska.	1	HS											20.000,00
B2	Trasirati pješačku rutu koja objedinjuje više lokaliteta povezanih sa ZP <u>Redukovane</u> grabe te osmisliti različite rute obilaska.	Trasirana je minimalno jedna pješačka ruta. Osmišljeno su minimalno dvije različite rute odlaska.	3	Općina Sveti Juraj na Bregu											5.000,00
B3	Uz putok <u>Redukovane</u> na ZP <u>Redukovane</u> grabe utvrditi i označiti mjesta za piknik/odmor.	Minimalno dva definirana i označena mjesta za piknik/odmor. Posjetitelji koriste definirana i označena mjesta za piknik/odmor.	2	HV - VGI Čakovec											3.000,00
B4	Postaviti info ploče kod ZP <u>Redukovane</u> grabe.	Minimalno jedna postavljena info ploča.	2	Općina Sveti Juraj na Bregu											3.000,00
B5	Postaviti info ploče u PEM, Medimurje i Dugo Medimurje.	Minimalno jedna postavljena info ploča.	2	Općina Sveti Juraj na Bregu											3.000,00
B6	Razviti i provoditi programe obilaska lokaliteta <u>Matulovi</u> grama.	Minimalno jedan program u posudu. Minimalno 100 polaznika programa godišnje.	1												20.000,00
B7	Razviti i provoditi tematske edukativne programe za djecu (školske i vanškolske) na <u>Matulovi</u> grama.	Minimalno jedan program u posudu. Minimalno 30 polaznika po programu godišnje.	1												20.000,00

Aktivnosti teme B

KOD	AKTIVNOSTI	POKAZATELJI	PRIORITET	SURADNICI	23	24	25	26	27	28	29	30	31	32	TROŠAK EUR
B8	Izraditi vodič za posjetitelje s najvažnijim vrstama leptira i biljaka na ZP <u>Redukovane</u> grabe.	Izrađen i dostupan vodič u tiskanom i digitalnom izdanju.	2												7.000,00
B9	Organizirati događanja u sklopu bazarne suradnje i izraditi na <u>Matulovi</u> grama.	Minimalno tri organiziranih događanja godišnje. Minimalno 15 sudionika po događaju.	1	Društvo za vodstvo književnika											40.000,00
B10	Osmisliti i provoditi praćanje zadovoljstva posjetitelja pojedinih programa i aktivnosti.	Osmišljen anketni upitnik. Minimalno 10 popunjenih upitnika.	1												10.000,00
B11	Ograničiti ulazak motornim vozilima na ZP <u>Redukovane</u> grabe.	Dogovoreni uvjeti korištenja u koronavirus području. Postavljene rampe/ogradae i podignjeni izbočevi na ulazak koronavirus područja.	2												4.000,00
B12	Utvrditi pravila ponašanja na ZP <u>Redukovane</u> grabe te o njima informirati posjetitelje.	Pravila ponašanja navedena su na info pločama na ulazu u područje, na interaktivnim stranicama u 3D te drugom komunikacijskim kanalima.	1	Općina Sveti Juraj na Bregu											8.000,00

20



B.11. Ograničiti ulazak motornim vozilima



Tema C. Kapaciteti JU potrebni za upravljanje područjem

1. Opći cilj

- Međimurska priroda uvažena je kao ključna stručna ustanova za zaštitu prirode na regionalnoj razini te poželjan partner za razvoj i provedbu projekata koji doprinose očuvanju prirode. Raspolože svim pravnim, organizacijskim, ljudskim i materijalnim kapacitetima, resursima i ovlastima potrebnim za postizanje ciljevnog očuvanja zaštićenim područjima i područjima ekološke mreže kojima upravlja. Uspostavljeni su suradnički odnosi s drugim sektorima koji dijele odgovornost upravljanja, te kvalitetna i kontinuirana suradnja s ostalim dionicima područja.

1.1. Posebni cilj

- Javna ustanova raspolože svim kapacitetima i resursima potrebnim za učinkovitu provedbu ovog plana upravljanja.

Pokazatelji postizanja cilja

- Svi interni akti i ovlasti JU u skladu su sa zakonskim obvezama i potrebama upravljanja.
- JU ima na raspolaganju djelatnike sa svim kompetencijama potrebnim za samostalnu realizaciju aktivnosti planiranih ovim PU.
- Financijska i materijalna sredstva na raspolaganju JU dostatna su za učinkovito upravljanje.
- Upravljačke aktivnosti drugih sektora usklađene su s aktivnostima JU.
- Broj ostvarenih suradnji JU s dionicima u području raste.



Aktivnosti teme C

KOD	AKTIVNOSTI	POKAZATELJI	PRIORITET	SRADNICE	23	24	25	26	27	28	29	30	31	32	TROŠAK EUR
C1	Usklađivati interese akte EU sa zakonodavstvom okvirom i potrebama upravljanja	Svi interni akti EU u skladu sa zakonodavstvom okvirom te odgovaraju potrebama provedbe aktivnosti ovog PU.	1	Međimurska županija											10.000,00
C2	Uključivati se u javna savjetovanja o značenju propisa vezanih uz područje rasta PU.	Broj službenih prijedloga PU broj utvorenih prijedloga PU.	2												15.000,00
C3	Surađivati s nacionalnim institucijama u postupcima predložene Odluke prilagodljivosti sa EN.	Biželjka o dogovorenoj praksi sudjelovanja PU u postupak predložene Odluke. Broj procesa na kojima je ostvarena suradnja godišnje.	2	Međimurska županija, Ministarstvo gospodarstva i održivog razvoja											15.000,00
C4	Surađivati s LEI i nacionalnim tijelima županije na izradi plana za vezanosti uz namjenu i korištenje zemljišta.	Broj procesa na kojima je ostvarena suradnja godišnje.	2	Međimurska županija											10.000,00
C5	Prilagoditi relevantne podatke i surađivati sa županijom pri izradi stručne podloge za reviziju kategorije i granice Spomenika prirode Relektivničke grabe .	Izročena je podloga za reviziju kategorije i granice. Izročeno je godišnje izvješće u okviru NINGOR. Izložena je kategorija i granica.	2	Ministarstvo gospodarstva i održivog razvoja											9.000,00
C6	Izraditi i donijeti Odluku o mjerama zaštite i obnavljanja za zaštićeno područje Relektivničke grabe .	Donesena je Odluka o mjerama zaštite i obnavljanja.	1	Ministarstvo gospodarstva i održivog razvoja											9.000,00

Aktivnosti teme C

KOD	AKTIVNOSTI	POKAZATELJI	PRIORITET	SRADNICE	23	24	25	26	27	28	29	30	31	32	TROŠAK EUR
C7	Osigurati financijska sredstva za rad minimalno po jedan razina grane na puno radno vrijeme.	Zapadno je osigurano jedna čvaka grane.	1												100.000,00
C8	Osigurati financijska sredstva za rad minimalno po jedan djelatnik u stranoj službi na puno radno vrijeme.	Zapadno je osigurano jedan djelatnik stranoj službi.	1												250.000,00
C9	Osigurati sredstva za minimalno pola radnog vremena djelatnika na određenoj stavci.	Minimalno pola radnog vremena djelatnika na određenoj stavci dostupno je za provedbu aktivnosti ovog PU.	1												84.000,00
C10	Omogućiti djelatnicima redovito poslađanje edukacija i osposobljavanja u okviru područnoga rada.	Edukacija o povećanoj produktivnosti djelatnika u okviru osposobljavanja djelatnika. Minimalna troje djelatnika godišnje poslađala edukaciju/osposobljavanje.	1												20.000,00
C11	Nastaviti održavati, unaprijediti i revidirati aktualni baze podataka PU sa svim relevantnim informacijama za upravljanje PU i PFI obilježjenim ovim PU.	Obilježena baze podataka dostupne su djelatnicima PU.	1	Ministarstvo gospodarstva i održivog razvoja											20.000,00
C12	Podupirati suradnju i razmjenu znanja s drugim stručnim institucijama i organizacijama te surađivati s nacionalnim i međunarodno stručna aktivnosti iz područja zaštite grane.	Provedena su djelatnika PU sa nacionalnim i međunarodno stručnim institucijama. Minimalno jedna članica PU s stručnim institucijama.	2												15.000,00

Aktivnosti teme C

KOD	AKTIVNOSTI	POKAZATELJI	PRIORITET	SURADNICI	23	24	25	26	27	28	29	30	31	32	TROŠAK EUR
C13	Osigurati radni prostor i opremiti za ovne djelatnike	Svi djelatnici 30 imaju na raspolaganju adekvatni prostor za rad. Dostupnost raspoloživih opremljenih potrebnih za provedbu aktivnosti PU.	1												50.000,00
C14	Kadovno održavanje i usuglašavanje opreme i prostor Matulova priručnik	Oprema i prostor osuša Matulova priručnik je u dobrom stanju i ispunjava potrebe provedbe aktivnosti ovog PU.	1	Međunarodna suradnja											20.000,00
C15	Kadovni traktor na svim potrebama prisilodivima za održavanje CST.	Traktor je dostupan djelatnicima PU i siguran za korištenje.	1												120.000,00
C16	Kadovni i ovna održavati alati i opremiti potrebne za izvršiti održavanje CST.	Prehvaćena oprema je dostupna djelatnicima PU i siguran za korištenje.	1												20.000,00
C17	Radni održavanje dodatnih financijskih sredstava za provedbu aktivnosti ovog PU pripremiti projektne prijedloge te ih prijaviti na dostupne izvore financiranja.	Broj prijavljenih projektnih prijedloga. Broj odobrenih projektnih prijedloga. Ime odobrenih projektnih sredstava.	2	Razvojni agencije s podrškom MZ											30.000,00
C18	Podizati i održavati projekat lokalne zajednice koji doprinosi održavanju preneseni veština MZ.	Broj ostvarenih suradnji na projektima. Ime ostvarenih financijskih sredstava za podizanje i održavanje projekata lokalne zajednice.	2												30.000,00
C19	Po potrebi odgoditi volontere u provedbu aktivnosti ovog PU.	Broj volontera u aktivnosti programa. Broj volontera koji su.	3	Poduzetnik											15.000,00
C20	Sukladno mogućnostima, provedbi stručnih prakasa i potpori izvanjskih stručnjaka i djelatnika radova vezanih uz ovce ovog PU.	Broj održanih stručnih prakasa. Broj izvanjskih stručnjaka i djelatnika radova.	3	Viskokolskih i institucije											15.000,00

Što dalje?

1. Izvješće o javnoj raspravi s očitovanjem na primjedbe koje sadrži:
 - podatke o sudionicima pozvanim na javni uvid
 - popis sudionika koji su dali očitovanja, prijedloge i primjedbe
 - status odgovora (prihvaćen, djelomično prihvaćen, odbijen, primljen na znanje)
 - odgovor javne ustanove s obrazloženjem
2. Ugrađivanje izmjena
3. UV usvaja plan i šalje u MINGOR na suglasnost
4. **PU donesen!**



Razvoj okvira za
upravljanje ekološkom
mrežom NATURA 2000



Evropska unija
Zajedno do boljave EU



EUROPSKI STRUKTURNI
I INVESTICIJSKI FONDovi



Operativni program
KONKURENTNOST
I KOHEZIJA